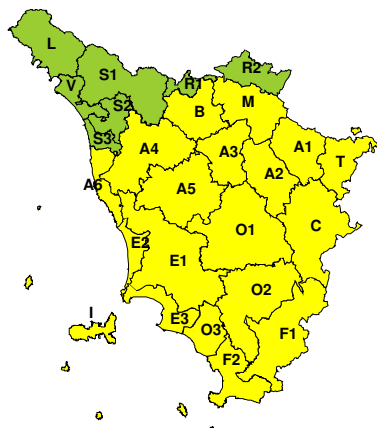
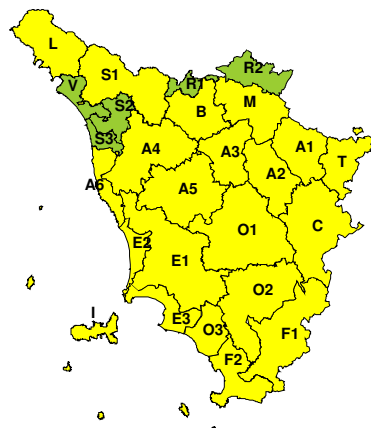




À

**BOLLETTINO DI VALUTAZIONE DELLE CRITICITÀ'**Emissione di **Domenica, 12 Gennaio 2025**, ore 12.34**Domenica, 12 Gennaio 2025****Lunedì, 13 Gennaio 2025****AREE INTERESSATE:**

- |                         |                             |                         |
|-------------------------|-----------------------------|-------------------------|
| ■ A1-Arno-Casentino     | ■ E2-Etruria-Costa Nord     | ■ O3-Ombr. Gr-Costa     |
| ■ A2-Arno-Valdarno Sup. | ■ E3-Etruria-Costa Sud      | R1-Reno                 |
| ■ A3-Arno-Firenze       | ■ F1-Fiora e Alb.           | R2-Romagna-Toscana      |
| ■ A4-Valdarno Inf.      | ■ F2-Fiora e Alb.-Costa e G | ■ S1-Serchio-Garf.-Lima |
| ■ A5-Valdelsa-Valdera   | ■ I-Isole                   | S2-Serchio-Lucca        |
| ■ A6-Arno-Costa         | ■ L-Lunigiana               | S3-Serchio-Costa        |
| ■ B-Bisenzio e Ombr. Pt | ■ M-Mugello-Val di Sieve    | ■ T-Valtiberina         |
| ■ C-Valdichiana         | ■ O1-Ombr. Gr-Alto          | V-Versilia              |
| ■ E1-Etruria            | ■ O2-Ombr. Gr-Medio         |                         |

**Legenda criticità:** VERDE, ■ GIALLO, ● ARANCIONE, ▲ ROSSO

**PROVINCE INTERESSATE:** AREZZO, FIRENZE, GROSSETO, LIVORNO, LUCCA, MASSA-CARRARA, PISA, PISTOIA, PRATO, SIENA

**FENOMENI PREVISTI**

Masse d'aria fredda affluiscono sulla Toscana portando, domani, locali deboli nevicate sulle aree più orientali.

**VENTO:** fino a domani, lunedì, raffiche di Grecale (NE) fino a 60-70 km/h in pianura, 70-90 km/h sulle colline centro-meridionali e sulla costa centro-meridionale, 100-120 km/h sui crinali. 40-50 km/h sulle restanti aree.

**MARE:** oggi e domani, lunedì, mare molto mosso sulle coste esposte al nord-est dell'Arcipelago.

**NEVE:** a partire dalla mattina di domani, lunedì, e per tutta la giornata, possibili deboli nevicate oltre i 200-300 metri sulle zone più orientali della regione. I fenomeni interesseranno inizialmente Val Tiberina (T) e Casentino (A1) per poi estendersi nel pomeriggio-sera all'alto Mugello (R2) e all'alto Appennino Pistoiese (R1). Sulle aree T e A1 accumuli fino a 3 e 5 cm oltre i 400-500 metri di quota, fino a 2-3 cm a quote inferiori. Sull'alto Appennino Pistoiese e sull'alto Mugello accumuli più modesti (1-2 cm). Possibile nevischio a quote collinari anche su Pratignano (A2), Mugello meridionale (M), Val d'Orcia (O2) e Amiata senese (F1), ma con accumuli assenti o non significativi (0-2 cm).

**DESCRIZIONE DELLE CRITICITÀ PREVISTE:**

Sulla base delle previsioni meteorologiche odierne e delle valutazioni dei possibili effetti al suolo effettuate, si prefigurano i seguenti scenari di criticità:



ZONE DI ALLERTA	RISCHIO	TEMPI	CRITICITA'
A1, T	NEVE	dalle ore 08.00 Lunedì, 13 Gennaio 2025 alle ore 23.59 Lunedì, 13 Gennaio 2025	<b>GIALLO</b>
A1, A2, A3, A4, A5 A6, B, C, E1, E2 E3, F1, F2, I, M O1, O2, O3, T	VENTO	in corso fino alle ore 23.59 Lunedì, 13 Gennaio 2025	<b>GIALLO</b>
L, S1	VENTO	dalle ore 06.00 Lunedì, 13 Gennaio 2025 alle ore 23.59 Lunedì, 13 Gennaio 2025	<b>GIALLO</b>

## DESCRIZIONE DEGLI SCENARI DI EVENTO PREVISTI

### NEVE

**Criticità Giallo:** Sono possibili fenomeni occasionalmente pericolosi per l'incolumità delle persone, in grado di causare disagi e danni a carattere locale.

Sono possibili temporanei problemi alla circolazione stradale con interruzioni localizzate della viabilità, ritardi nei collegamenti terrestri, ferroviari ed aerei. Sono possibili localizzati problemi alle reti aeree di comunicazione e di distribuzione di servizi (tra cui telefonia ed elettricità) con temporanei blackout elettrici e telefonici. Sono possibili occasionali cadute di rami e rotture di alberi.

### VENTO

**Criticità Giallo:** Sono possibili fenomeni occasionalmente pericolosi per l'incolumità delle persone, in grado di causare disagi e danni a carattere locale.

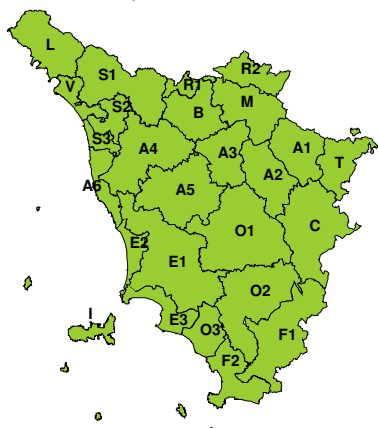
Sono possibili isolate rotture di rami e/o caduta di alberi, caduta di tegole e cornicioni, localizzati danni alle strutture provvisorie, con trasporto di materiale vario.

Sono possibili localizzati problemi alla circolazione stradale in particolare su viadotti e ponti, con temporanee interruzioni della viabilità. Sono possibili occasionali disagi dovuti a ritardi o cancellazioni dei collegamenti terrestri, ferroviari, aerei e marittimi.

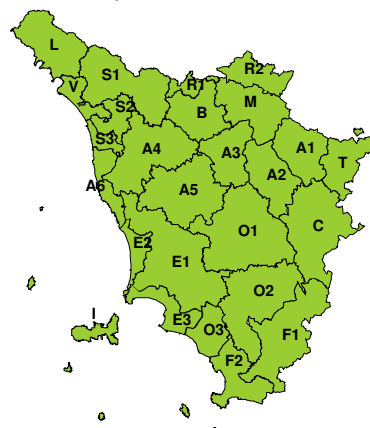
Sono possibili occasionali problemi alle reti di distribuzione di servizi (tra cui telefonia ed elettricità) con temporanee interruzioni dei servizi.

## RISCHIO IDROGEOLOGICO-IDRAULICO RETICOLO MINORE

Domenica, 12 Gennaio 2025



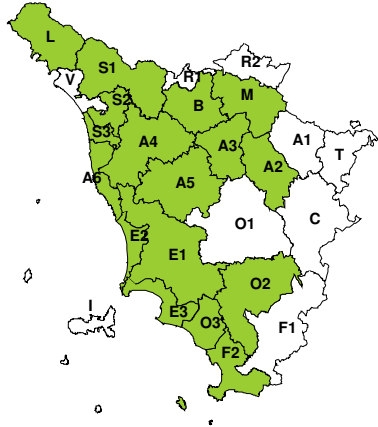
Lunedì, 13 Gennaio 2025



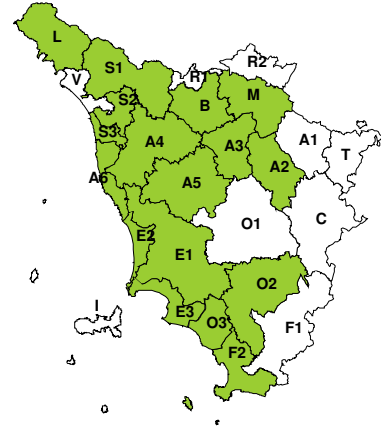


## RISCHIO IDRAULICO RETICOLO PRINCIPALE

Domenica, 12 Gennaio 2025

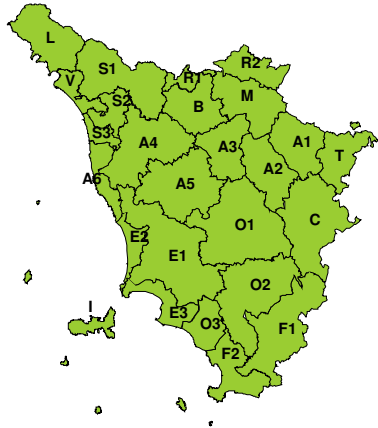


Lunedì, 13 Gennaio 2025



## RISCHIO TEMPORALI FORTI

Domenica, 12 Gennaio 2025

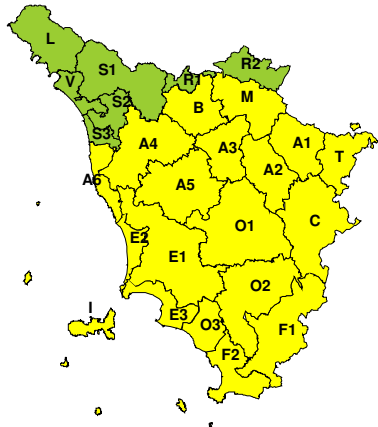


Lunedì, 13 Gennaio 2025

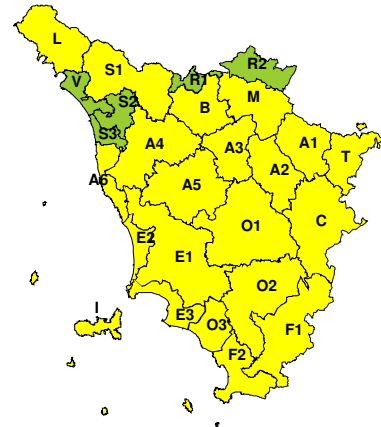


## RISCHIO VENTO

Domenica, 12 Gennaio 2025



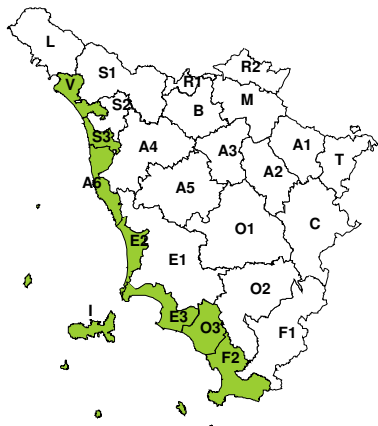
Lunedì, 13 Gennaio 2025



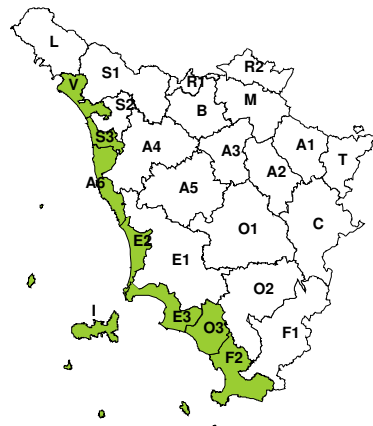


### RISCHIO MAREGGIATE

Domenica, 12 Gennaio 2025



Lunedì, 13 Gennaio 2025



### RISCHIO NEVE

Domenica, 12 Gennaio 2025



Lunedì, 13 Gennaio 2025



### RISCHIO GHIACCIO

Domenica, 12 Gennaio 2025



Lunedì, 13 Gennaio 2025

