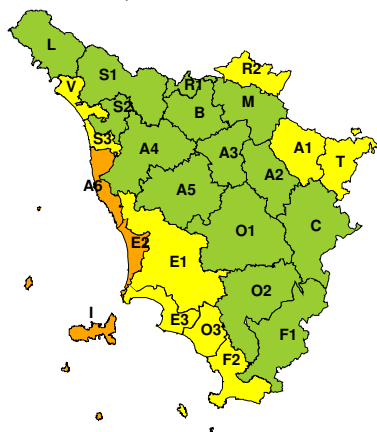
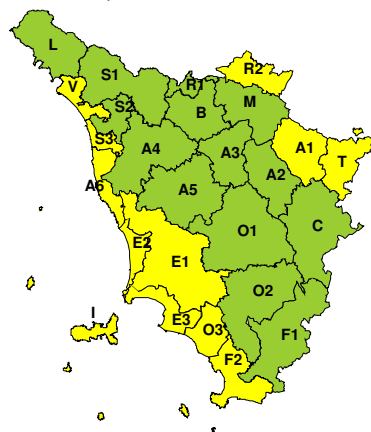




À

**BOLLETTINO DI VALUTAZIONE DELLE CRITICITÀ'**Emissione di **Domenica, 22 Dicembre 2024**, ore 12.27**AVVISO DI CRITICITÀ REGIONALE**Valido dalle ore 18.00 di **Domenica, 22 Dicembre 2024** alle ore 23.59 di **Domenica, 22 Dicembre 2024****Domenica, 22 Dicembre 2024****Lunedì, 23 Dicembre 2024****AREE INTERESSATE:**

- **A1-Arno-Casentino**
- A2-Arno-Valdarno Sup.
- A3-Arno-Firenze
- A4-Valdarno Inf.
- A5-Valdelsa-Valdera
- **A6-Arno-Costa**
- B-Bisenzio e Ombr. Pt
- C-Valdichiana
- **E1-Etruria**

- **E2-Etruria-Costa Nord**
- **E3-Etruria-Costa Sud**
- F1-Fiora e Alb.
- **F2-Fiora e Alb.-Costa e G**
- **I-Isole**
- L-Lunigiana
- M-Mugello-Val di Sieve
- O1-Ombr. Gr-Alto
- O2-Ombr. Gr-Medio

- **O3-Ombr. Gr-Costa**
- R1-Reno
- **R2-Romagna-Toscana**
- S1-Serchio-Garf.-Lima
- S2-Serchio-Lucca
- **S3-Serchio-Costa**
- **T-Valtiberina**
- **V-Versilia**

**Legenda criticità:** VERDE, ■ GIALLO, ● ARANCIONE, ▲ ROSSO

**PROVINCE INTERESSATE:** AREZZO, FIRENZE, GROSSETO, LIVORNO, LUCCA, MASSA-CARRARA, PISA, SIENA

**FENOMENI PREVISTI**

Nuova rapida perturbazione in transito.

**PIOGGIA:** oggi domenica, piogge sparse già in mattinata sulle zone di nord ovest. Precipitazioni più diffuse nella seconda parte della giornata. Cumulati medi fino a localmente significativi sulle zone centrali e massimi puntuali generalmente non elevati. Domani, lunedì, ancora residue precipitazioni a carattere più sparso e occasionale più probabili sulle zone meridionali e orientali con cumulati medi e massimi non significativi.

**TEMPORALI:** oggi, domenica, possibili rovesci o isolati temporali dal tardo pomeriggio-sera; domani ancora possibili temporali nella prima parte della giornata su Arcipelago, costa centro meridionale e grossetano.

**VENTO:** oggi, domenica, venti sud occidentali in rotazione a ovest e poi a nord ovest in serata. Forti raffiche di ponente su costa centro meridionale, Arcipelago e sull'Appennino fiorentino ed aretino (anche zone sottovento).

**MARE:** oggi, domenica, moto ondoso in rapido aumento fino a mari agitati dal pomeriggio (temporaneamente molto agitato in serata il Ligure a nord dell'Elba, fino sulla costa compresa tra Livorno e Piombino e fino a canale di Piombino). Domani, lunedì, ancora mare inizialmente agitato in attenuazione a molto mosso

**DESCRIZIONE DELLE CRITICITÀ PREVISTE:**

Sulla base delle previsioni meteorologiche odierne e delle valutazioni dei possibili effetti al suolo effettuate, si prefigurano i seguenti scenari di criticità:



ZONE DI ALLERTA	RISCHIO	TEMPI	CRITICITA'
<b>A6, E2, I</b>	MAREGGIATE	dalle ore 14.00 Domenica, 22 Dicembre 2024 alle ore 18.00 Domenica, 22 Dicembre 2024	<b>GIALLO</b>
<b>A6, E2, I</b>	MAREGGIATE	dalle ore 18.00 Domenica, 22 Dicembre 2024 alle ore 23.59 Domenica, 22 Dicembre 2024	<b>ARANCIONE</b>
<b>A6, E2, I</b>	MAREGGIATE	dalle ore 23.59 Domenica, 22 Dicembre 2024 alle ore 12.00 Lunedì, 23 Dicembre 2024	<b>GIALLO</b>
<b>E3, F2, O3, S3, V</b>	MAREGGIATE	dalle ore 18.00 Domenica, 22 Dicembre 2024 alle ore 12.00 Lunedì, 23 Dicembre 2024	<b>GIALLO</b>
<b>A1, A6, E1, E2, E3 F2, I, O3, R2, T</b>	VENTO	dalle ore 14.00 Domenica, 22 Dicembre 2024 alle ore 10.00 Lunedì, 23 Dicembre 2024	<b>GIALLO</b>



## DESCRIZIONE DEGLI SCENARI DI EVENTO PREVISTI

### MAREGGIATE

**Criticità Giallo:** Sono possibili fenomeni occasionalmente pericolosi per l'incolumità delle persone, in grado di causare disagi e danni a carattere locale.

Sono possibili localizzati e temporanei problemi ai tratti stradali a ridosso della battigia con localizzate interruzioni della viabilità. Sono possibili problemi o danneggiamenti agli stabilimenti balneari e alle attività marittime. Sono possibili ritardi nei collegamenti marittimi. Si possono verificare situazioni di locale pericolo per la balneazione, per la navigazione da diporto e per le attività sportive.

### MAREGGIATE

**Criticità Arancione:** Sono previsti fenomeni pericolosi per l'incolumità delle persone, in grado di causare disagi anche prolungati e danni consistenti su aree anche estese.

Sono possibili problemi ai tratti stradali a ridosso della battigia con interruzione della viabilità. Sono possibili danneggiamenti agli stabilimenti balneari e alle attività marittime. Sono possibili prolungati ritardi o interruzione nei collegamenti marittimi. Si possono verificare situazioni di pericolo per la balneazione, per la navigazione da diporto e per le attività sportive. Sono previsti fenomeni pericolosi per l'incolumità delle persone, in grado di causare disagi anche prolungati e danni consistenti su aree anche estese.

Sono possibili problemi ai tratti stradali a ridosso della battigia con interruzione della viabilità. Sono possibili danneggiamenti agli stabilimenti balneari e alle attività marittime. Sono possibili prolungati ritardi o interruzione nei collegamenti marittimi. Si possono verificare situazioni di pericolo per la balneazione, per la navigazione da diporto e per le attività sportive.

### VENTO

**Criticità Giallo:** Sono possibili fenomeni occasionalmente pericolosi per l'incolumità delle persone, in grado di causare disagi e danni a carattere locale.

Sono possibili isolate rotture di rami e/o caduta di alberi, caduta di tegole e cornicioni, localizzati danni alle strutture provvisorie, con trasporto di materiale vario.

Sono possibili localizzati problemi alla circolazione stradale in particolare su viadotti e ponti, con temporanee interruzioni della viabilità. Sono possibili occasionali disagi dovuti a ritardi o cancellazioni dei collegamenti terrestri, ferroviari, aerei e marittimi.

Sono possibili occasionali problemi alle reti di distribuzione di servizi (tra cui telefonia ed elettricità) con temporanee interruzioni dei servizi.

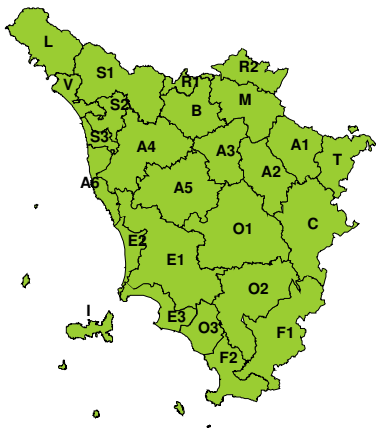
Si raccomanda di prendere visione durante l'evento dei Bollettini di Monitoraggio e Aggiornamento emessi a cadenze regolari sul sito [www.cfr.toscana.it](http://www.cfr.toscana.it) al fine di seguire l'evolversi della situazione meteo-idrologica.

**Centro Funzionale Regionale**

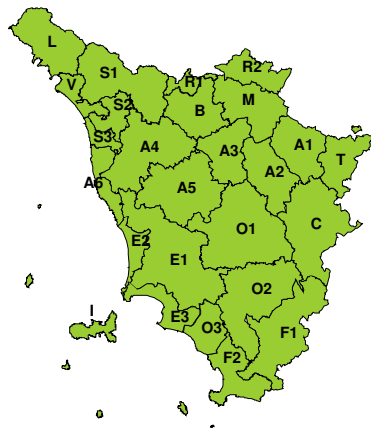


**RISCHIO IDROGEOLOGICO-IDRAULICO RETICOLO MINORE**

**Domenica, 22 Dicembre 2024**

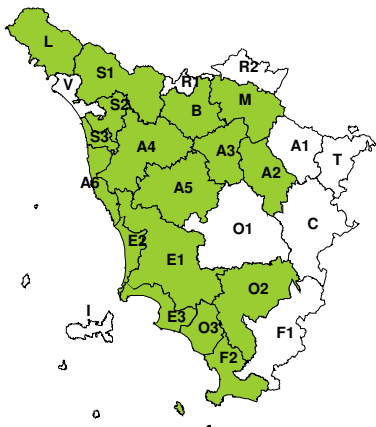


**Lunedì, 23 Dicembre 2024**

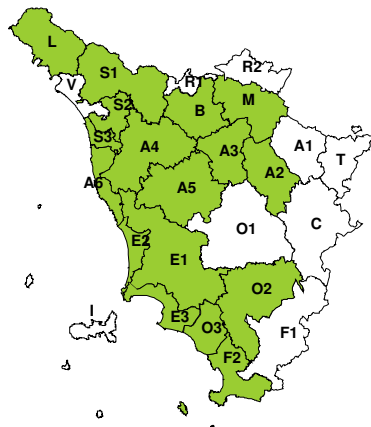


**RISCHIO IDRAULICO RETICOLO PRINCIPALE**

**Domenica, 22 Dicembre 2024**

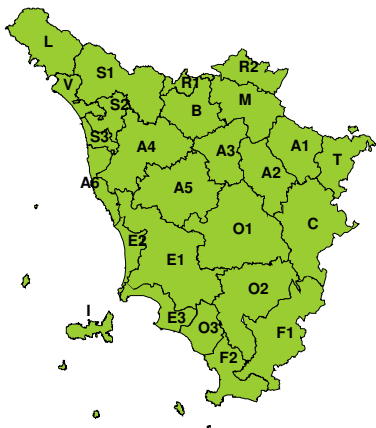


**Lunedì, 23 Dicembre 2024**

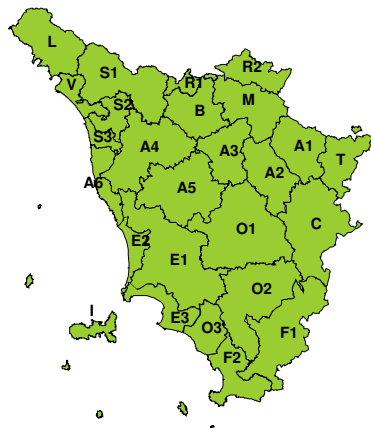


**RISCHIO TEMPORALI FORTI**

**Domenica, 22 Dicembre 2024**



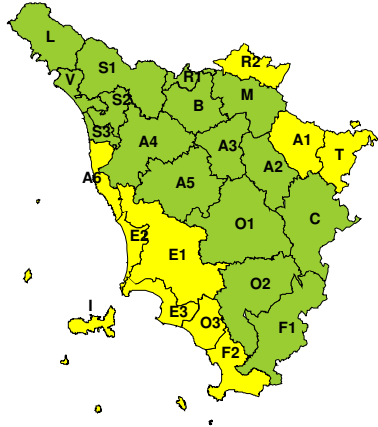
**Lunedì, 23 Dicembre 2024**



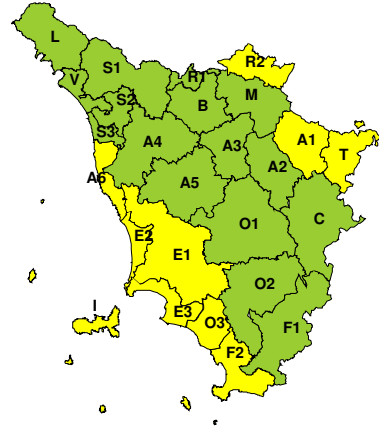


**RISCHIO VENTO**

**Domenica, 22 Dicembre 2024**

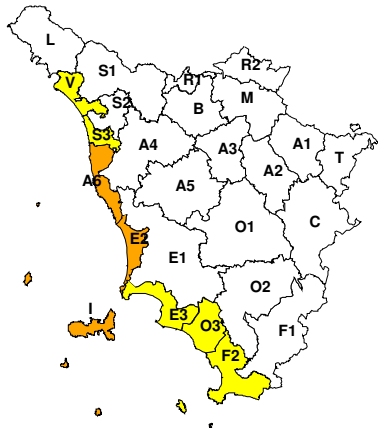


**Lunedì, 23 Dicembre 2024**

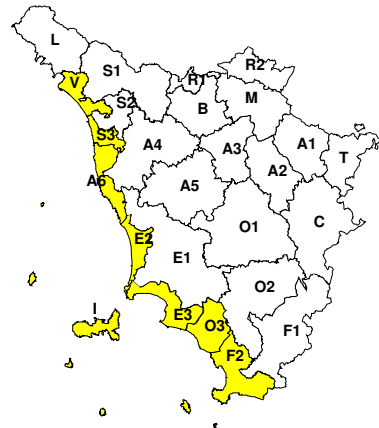


**RISCHIO MAREGGIATE**

**Domenica, 22 Dicembre 2024**

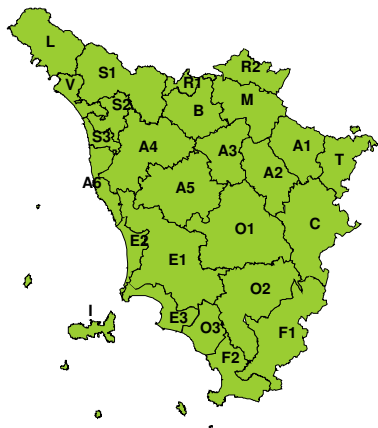


**Lunedì, 23 Dicembre 2024**



**RISCHIO NEVE**

**Domenica, 22 Dicembre 2024**



**Lunedì, 23 Dicembre 2024**





**RISCHIO GHIACCIO**

**Domenica, 22 Dicembre 2024**



**Lunedì, 23 Dicembre 2024**

