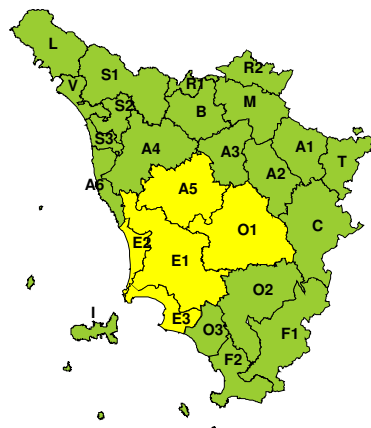




À

**BOLLETTINO DI VALUTAZIONE DELLE CRITICITA'**Emissione di **Lunedì, 21 Ottobre 2024**, ore 13.16**Lunedì, 21 Ottobre 2024****Martedì, 22 Ottobre 2024****AREE INTERESSATE:**

A1-Arno-Casentino  
 A2-Arno-Valdarno Sup.  
 A3-Arno-Firenze  
 A4-Valdarno Inf.

**■ A5-Valdelsa-Valdera**

A6-Arno-Costa  
 B-Bisenzio e Ombr. Pt  
 C-Valdichiana

**■ E1-Etruria**

**■ E2-Etruria-Costa Nord**

**■ E3-Etruria-Costa Sud**

F1-Fiora e Alb.  
 F2-Fiora e Alb.-Costa e G  
 I-Isole  
 L-Lunigiana  
 M-Mugello-Val di Sieve

**■ O1-Ombr. Gr-Alto**

O2-Ombr. Gr-Medio

O3-Ombr. Gr-Costa

R1-Reno

R2-Romagna-Toscana

S1-Serchio-Garf.-Lima

S2-Serchio-Lucca

S3-Serchio-Costa

T-Valtiberina

V-Versilia

**Legenda criticità:** VERDE, **■** GIALLO, **●** ARANCIONE, **▲** ROSSO

**PROVINCE INTERESSATE:** FIRENZE, GROSSETO, LIVORNO, PISA, SIENA

**FENOMENI PREVISTI**

oggi, lunedì, pressione al suolo in aumento, domani poche variazioni, salvo aria moderatamente più fresca in arrivo in quota.

**PIOGGIA:** oggi, lunedì, niente da segnalare. Domani deboli piogge sparse con cumulati medi fino a 10-15 mm sulle zone occidentali, generalmente non significativi altrove. Cumulati massimi fino a 30-40 mm, possibili su tutte le zone, in maniera più probabile sulle zone occidentali.

**TEMPORALI:** oggi, lunedì, niente da segnalare. Domani possibilità di temporali isolati, più probabili sulle zone occidentali.

**DESCRIZIONE DELLE CRITICITÀ PREVISTE:**

Sulla base delle previsioni meteorologiche odierne e delle valutazioni dei possibili effetti al suolo effettuate, si prefigurano i seguenti scenari di criticità:

ZONE DI ALLERTA	RISCHIO	TEMPI	CRITICITA'
<b>A5, E1, E2, E3, O1</b>	IDROGEOLOGICO IDRAULICO RETICOLO MINORE	dalle ore 07.00 Martedì, 22 Ottobre 2024 alle ore 23.59 Martedì, 22 Ottobre 2024	<b>GIALLO</b>



**DESCRIZIONE DEGLI SCENARI DI EVENTO PREVISTI**

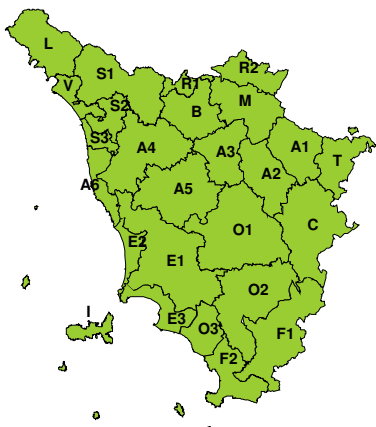
**IDROGEOLOGICO**

**IDRAULICO RETICOLO MINORE**

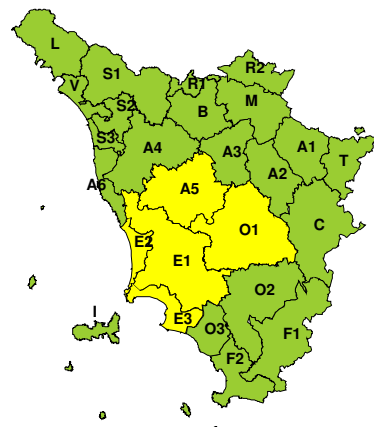
**Criticità Giallo:** In considerazione delle criticità residue, possibilità di innesco di frane superficiali/colate rapide di detriti o fango in bacini di dimensioni limitate e ruscellamenti superficiali anche con trasporto di materiale con conseguenti possibili danni localizzati alle infrastrutture, edifici e attività agricole, cantieri, insediamenti civili e industriali esposti; possibile innalzamento dei livelli idrometrici dei corsi d'acqua minori, con inondazioni delle aree limitrofe, anche per effetto di criticità locali (tombature, restringimenti, occlusioni delle luci dei ponti, ecc); possibile scorrimento superficiale delle acque nelle strade con fenomeni di rigurgito dei sistemi di smaltimento delle acque piovane e con possibile tracimazione e coinvolgimento delle aree urbane depresse, dei locali interrati e di quelli posti a pian terreno lungo le vie potenzialmente interessate da deflussi idrici; possibili temporanee interruzioni della rete stradale e/o ferroviaria in prossimità di impluvi, canali, zone depresse (sottopassi, tunnel, avvallamenti stradali, etc.) e a valle di porzioni di versante interessate da fenomeni franosi; possibili limitati danni alle opere idrauliche di difesa delle sponde, alle attività agricole, ai cantieri, agli insediamenti civili e industriali in alveo; possibili criticità connesse a localizzate cadute massi.

**RISCHIO IDROGEOLOGICO-IDRAULICO RETICOLO MINORE**

**Lunedì, 21 Ottobre 2024**

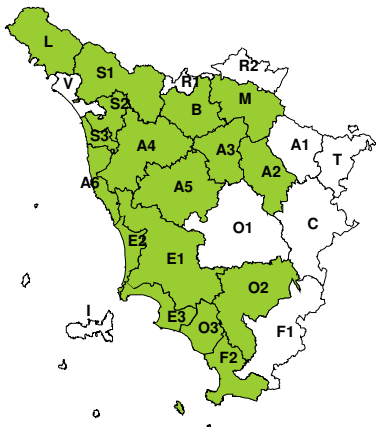


**Martedì, 22 Ottobre 2024**

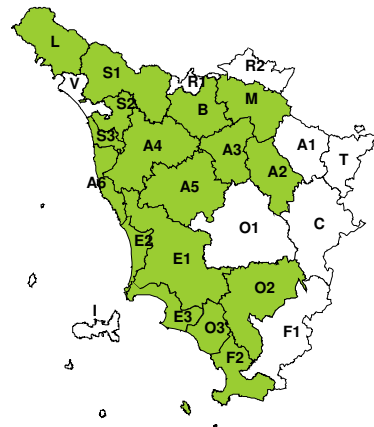


**RISCHIO IDRAULICO RETICOLO PRINCIPALE**

**Lunedì, 21 Ottobre 2024**



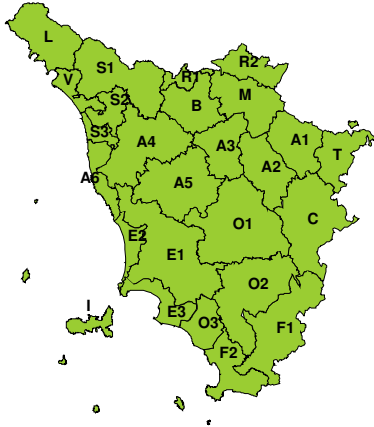
**Martedì, 22 Ottobre 2024**



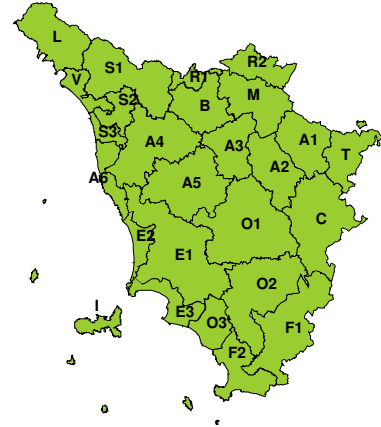


RISCHIO TEMPORALI FORTI

Lunedì, 21 Ottobre 2024

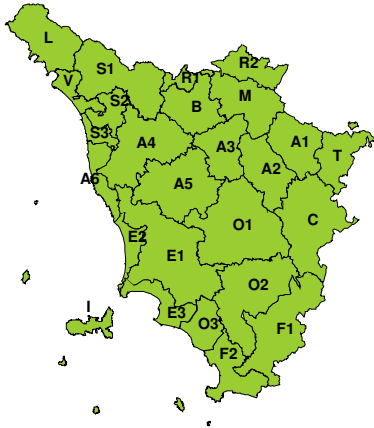


Martedì, 22 Ottobre 2024



RISCHIO VENTO

Lunedì, 21 Ottobre 2024

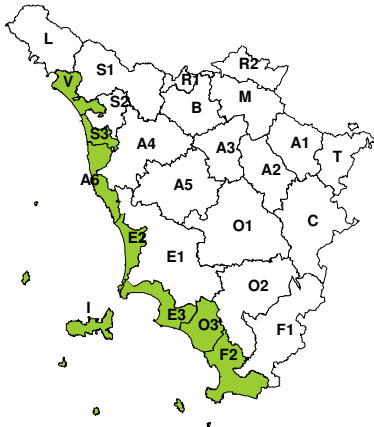


Martedì, 22 Ottobre 2024



RISCHIO MAREGGIATE

Lunedì, 21 Ottobre 2024



Martedì, 22 Ottobre 2024



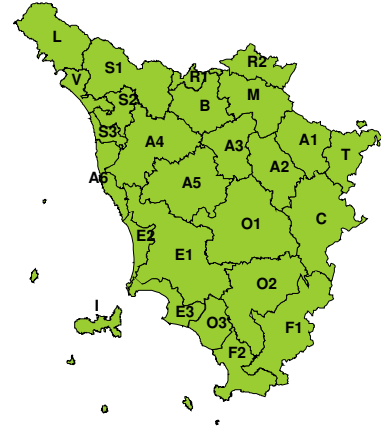


**RISCHIO NEVE**

**Lunedì, 21 Ottobre 2024**



**Martedì, 22 Ottobre 2024**



**RISCHIO GHIACCIO**

**Lunedì, 21 Ottobre 2024**



**Martedì, 22 Ottobre 2024**

