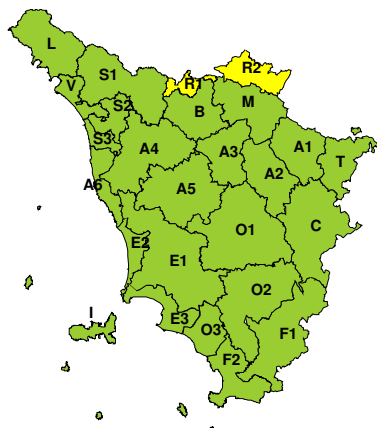




À

**BOLLETTINO DI VALUTAZIONE DELLE CRITICITÀ**Emissione di **Giovedì, 26 Settembre 2024**, ore 12.29

Giovedì, 26 Settembre 2024



Venerdì, 27 Settembre 2024

**AREE INTERESSATE:**

- |                                |                                |                                |
|--------------------------------|--------------------------------|--------------------------------|
| A1-Arno-Casentino              | ■ <b>E2-Etruria-Costa Nord</b> | O3-Ombr. Gr-Costa              |
| A2-Arno-Valdarno Sup.          | E3-Etruria-Costa Sud           | ■ <b>R1-Reno</b>               |
| A3-Arno-Firenze                | F1-Fiora e Alb.                | ■ <b>R2-Romagna-Toscana</b>    |
| A4-Valdarno Inf.               | F2-Fiora e Alb.-Costa e G      | ■ <b>S1-Serchio-Garf.-Lima</b> |
| A5-Valdelsa-Valdera            | I-Isole                        | ■ <b>S2-Serchio-Lucca</b>      |
| A6-Arno-Costa                  | ■ <b>L-Lunigiana</b>           | ■ <b>S3-Serchio-Costa</b>      |
| ■ <b>B-Bisenzio e Ombr. Pt</b> | M-Mugello-Val di Sieve         | T-Valtiberina                  |
| C-Valdichiana                  | O1-Ombr. Gr-Alto               | ■ <b>V-Versilia</b>            |
| ■ <b>E1-Etruria</b>            | O2-Ombr. Gr-Medio              |                                |

**Legenda criticità:** VERDE, ■ GIALLO, ● ARANCIONE, ▲ ROSSO**PROVINCE INTERESSATE:** FIRENZE, GROSSETO, LIVORNO, LUCCA, MASSA-CARRARA, PISA, PISTOIA, PRATO, SIENA**FENOMENI PREVISTI**

anche oggi, giovedì, la toscana è interessata da un flusso umido di correnti occidentali. Domani aumento dell'instabilità per il veloce transito di una perturbazione.

**PIOGGIA:** oggi, giovedì, precipitazioni sparse e occasionali rovesci più probabili sulle zone di nord-ovest (province di Massa-Carrara e Lucca). Cumulati medi fino a 10-20 mm, massimi fino a 30-40 mm. Domani piogge più frequenti e probabili sulle zone di nord-ovest nella prima parte della giornata, a carattere sparso nell'interno dal pomeriggio e in serata. Cumulati medi fino a 20-30 mm sulle zone di nord-ovest, fino a 15 o scarsamente significativi altrove. Cumulati massimi fino a 40 mm circa nell'interno, fino a 50-70 mm sulle zone di nord-ovest, in particolare sui rilievi. Intensità massima oraria fino a 20 mm, circa.

**TEMPORALI:** oggi, giovedì, niente da segnalare. Domani locali temporali possibili su tutte le zone, in particolare nelle zone interne.

**VENTO:** oggi, giovedì, venti meridionali con forti raffiche su crinali appenninici e zone sottovento (fino a 60-80 km/h) o temporaneamente superiori fino a 80-100 km/h in serata. Domani situazione simile nella prima parte, in seguito tendenza ad attenuazione, poi dal tardo pomeriggio aumento dei venti da ovest in Arcipelago e costa centro-settentrionale a nord dell'isola d'Elba.

**DESCRIZIONE DELLE CRITICITÀ€ PREVISTE:**

Sulla base delle previsioni meteorologiche odierne e delle valutazioni dei possibili effetti al suolo effettuate, si prefigurano i seguenti scenari di criticità:



ZONE DI ALLERTA	RISCHIO	TEMPI	CRITICITA'
<b>B, L, R1, S1, S2 S3, V</b>	IDROGEOLOGICO IDRAULICO RETICOLO MINORE	dalle ore 00.00 Venerdì, 27 Settembre 2024 alle ore 14.00 Venerdì, 27 Settembre 2024	<b>GIALLO</b>
<b>E1, E2</b>	IDROGEOLOGICO IDRAULICO RETICOLO MINORE	dalle ore 08.00 Venerdì, 27 Settembre 2024 alle ore 18.00 Venerdì, 27 Settembre 2024	<b>GIALLO</b>
<b>R1, R2</b>	VENTO	dalle ore 21.00 Giovedì, 26 Settembre 2024 alle ore 07.00 Venerdì, 27 Settembre 2024	<b>GIALLO</b>

**DESCRIZIONE DEGLI SCENARI DI EVENTO PREVISTI**
**IDROGEOLOGICO**
**IDRAULICO RETICOLO MINORE**

**Criticità Giallo:** Per le zone E1 ed E2 il codice GIALLO è stato emesso in relazione alla vulnerabilità delle aree interessate delle criticità pregresse. Possibilità di innesco di frane superficiali/colate rapide di detriti o fango in bacini di dimensioni limitate e ruscellamenti superficiali anche con trasporto di materiale con conseguenti possibili danni localizzati alle infrastrutture, edifici e attività agricole, cantieri, insediamenti civili e industriali esposti; possibile innalzamento dei livelli idrometrici dei corsi d'acqua minori, con inondazioni delle aree limitrofe, anche per effetto di criticità locali (tombature, restringimenti, occlusioni delle luci dei ponti, ecc); possibile scorrimento superficiale delle acque nelle strade con fenomeni di rigurgito dei sistemi di smaltimento delle acque piovane e con possibile tracimazione e coinvolgimento delle aree urbane depresse, dei locali interrati e di quelli posti a pian terreno lungo le vie potenzialmente interessate da deflussi idrici; possibili temporanee interruzioni della rete stradale e/o ferroviaria in prossimità di impluvi, canali, zone depresse (sottopassi, tunnel, avvallamenti stradali, etc.) e a valle di porzioni di versante interessate da fenomeni franosi; possibili limitati danni alle opere idrauliche di difesa delle sponde, alle attività agricole, ai cantieri, agli insediamenti civili e industriali in alveo; possibili criticità connesse a localizzate cadute massi.

**VENTO**

**Criticità Giallo:** Sono possibili fenomeni occasionalmente pericolosi per l'incolumità delle persone, in grado di causare disagi e danni a carattere locale.

Sono possibili isolate rotture di rami e/o caduta di alberi, caduta di tegole e cornicioni, localizzati danni alle strutture provvisorie, con trasporto di materiale vario.

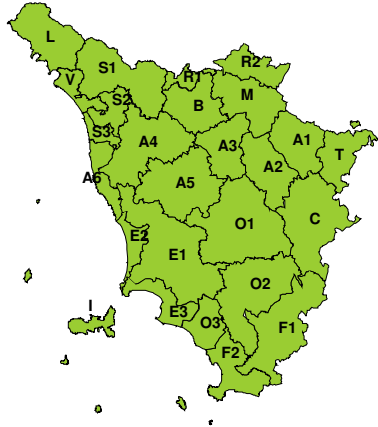
Sono possibili localizzati problemi alla circolazione stradale in particolare su viadotti e ponti, con temporanee interruzioni della viabilità. Sono possibili occasionali disagi dovuti a ritardi o cancellazioni dei collegamenti terrestri, ferroviari, aerei e marittimi.

Sono possibili occasionali problemi alle reti di distribuzione di servizi (tra cui telefonia ed elettricità) con temporanee interruzioni dei servizi.

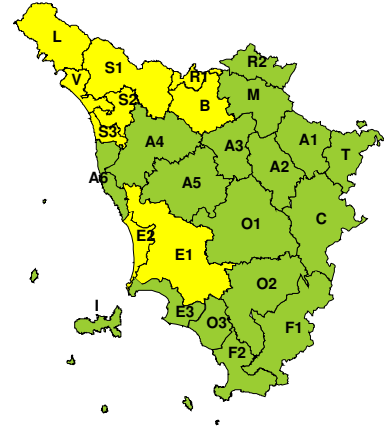


**RISCHIO IDROGEOLOGICO-IDRAULICO RETICOLO MINORE**

**Giovedì, 26 Settembre 2024**

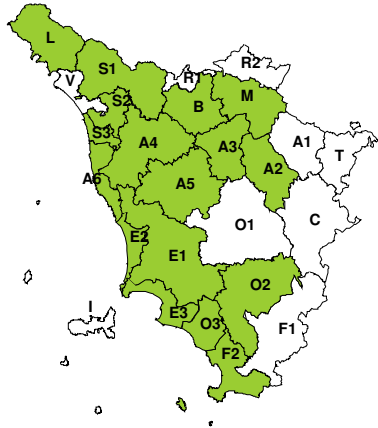


**Venerdì, 27 Settembre 2024**

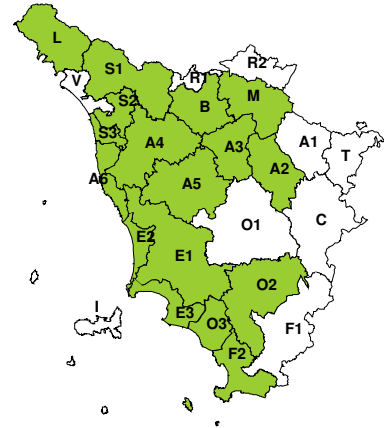


**RISCHIO IDRAULICO RETICOLO PRINCIPALE**

**Giovedì, 26 Settembre 2024**

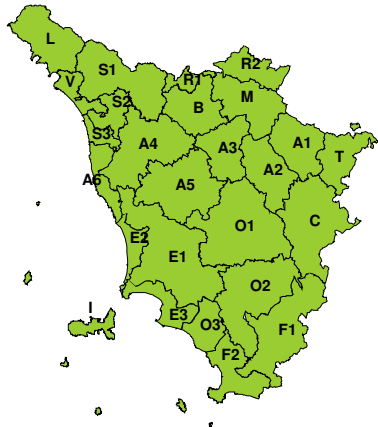


**Venerdì, 27 Settembre 2024**

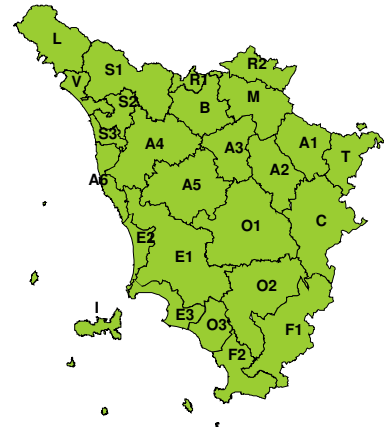


**RISCHIO TEMPORALI FORTI**

**Giovedì, 26 Settembre 2024**



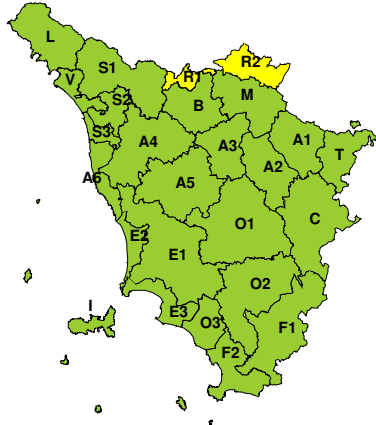
**Venerdì, 27 Settembre 2024**





### RISCHIO VENTO

Giovedì, 26 Settembre 2024

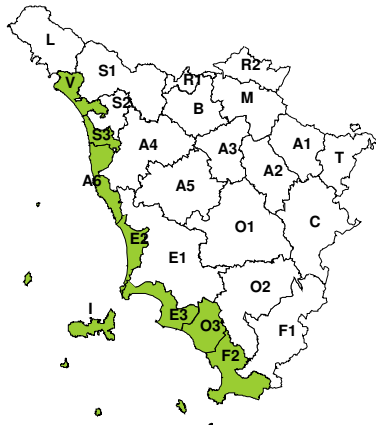


Venerdì, 27 Settembre 2024



### RISCHIO MAREGGIATE

Giovedì, 26 Settembre 2024



Venerdì, 27 Settembre 2024



### RISCHIO NEVE

Giovedì, 26 Settembre 2024



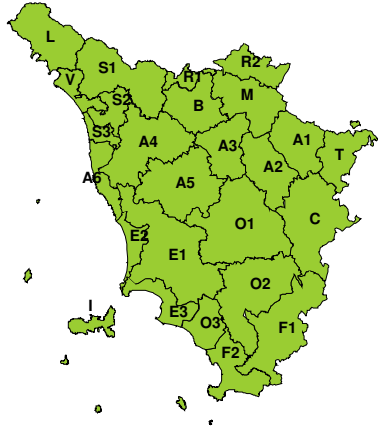
Venerdì, 27 Settembre 2024





**RISCHIO GHIACCIO**

**Giovedì, 26 Settembre 2024**



**Venerdì, 27 Settembre 2024**

