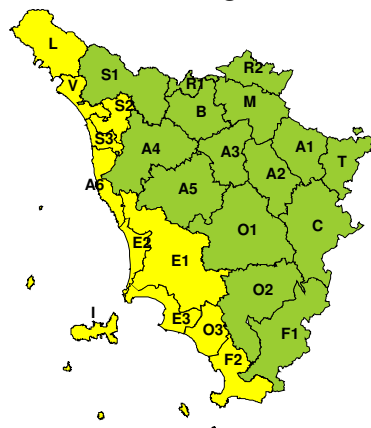




À

BOLLETTINO DI VALUTAZIONE DELLE CRITICITÀEmissione di **Mercoledì, 12 Giugno 2024**, ore 12.56**Mercoledì, 12 Giugno 2024****Giovedì, 13 Giugno 2024****AREE INTERESSATE:**

- | | | |
|------------------------|------------------------------------|----------------------------|
| A1-Arno-Casentino | ■ E2-Etruria-Costa Nord | ■ O3-Ombr. Gr-Costa |
| A2-Arno-Valdarno Sup. | ■ E3-Etruria-Costa Sud | R1-Reno |
| A3-Arno-Firenze | F1-Fiora e Alb. | R2-Romagna-Toscana |
| A4-Valdarno Inf. | ■ F2-Fiora e Alb.-Costa e G | S1-Serchio-Garf.-Lima |
| A5-Valdelsa-Valdera | ■ I-Isole | ■ S2-Serchio-Lucca |
| ■ A6-Arno-Costa | ■ L-Lunigiana | ■ S3-Serchio-Costa |
| B-Bisenzio e Ombr. Pt | M-Mugello-Val di Sieve | T-Valtiberina |
| C-Valdichiana | O1-Ombr. Gr-Alto | ■ V-Versilia |
| ■ E1-Etruria | O2-Ombr. Gr-Medio | |

Legenda criticità: VERDE, ■ GIALLO, ● ARANCIONE, ▲ ROSSO**PROVINCE INTERESSATE:** GROSSETO, LIVORNO, LUCCA, MASSA-CARRARA, PISA, SIENA**FENOMENI PREVISTI**

Oggi, mercoledì, modesta instabilità sulle zone meridionali della regione. Domani, giovedì transito di una saccatura atlantica associata a condizioni di marcata instabilità.

PIOGGIA: nel pomeriggio di oggi, mercoledì, possibili brevi rovesci o temporali sulle zone interne orientali e meridionali (in particolare al confine con Lazio e Umbria) con cumulati medi non significativi e puntuali massimi fino a 15-25 mm. Domani, giovedì, già nel corso della mattinata possibilità di temporali anche intensi su Arcipelago, zone costiere, Apuane e area L e zone limitrofe nell'immediato entroterra. Nel pomeriggio possibili temporali sulle zone interne, in particolare quelle centro-meridionali. Cumulati medi non significativi, massimi fino a 40 mm possibili anche in un'ora. Possibilità di colpi di vento e grandinate.

TEMPORALI: nel pomeriggio di oggi, mercoledì, possibilità di brevi temporali nelle zone interne meridionali e orientali. Domani, giovedì, già nel corso della mattinata possibilità di temporali anche intensi su Arcipelago, zone costiere e Apuane. Nel pomeriggio possibili temporali sulle zone interne, in particolare quelle centro-meridionali. Possibilità di colpi di vento e grandinate.

VENTO: oggi, mercoledì, nulla da segnalare. Domani, giovedì, raffiche di Libeccio-Ponente fino a 50-60 km/h su Gorgona-Capraia e costa centrale; fino a 40-50 km/h sul Valdarno medio e inferiore.

MARE: dalla sera di oggi, mercoledì, e per gran parte della giornata di domani, giovedì, mare molto mosso su Gorgona-Capraia e sul litorale centro-settentrionale.

DESCRIZIONE DELLE CRITICITÀ€ PREVISTE:

Sulla base delle previsioni meteorologiche odierne e delle valutazioni dei possibili effetti al suolo effettuate, si prefigurano



i seguenti scenari di criticità:

ZONE DI ALLERTA	RISCHIO	TEMPI	CRITICITA'
A6, E1, E2, E3, F2 I, L, O3, S2, S3 V	TEMPORALI FORTI	dalle ore 07.00 Giovedì, 13 Giugno 2024 alle ore 15.00 Giovedì, 13 Giugno 2024	GIALLO

DESCRIZIONE DEGLI SCENARI DI EVENTO PREVISTI

TEMPORALI FORTI

Criticità Giallo: In uno scenario caratterizzato da elevata incertezza previsionale, saranno possibili fenomeni intensi occasionalmente pericolosi per l'incolumità delle persone e in grado di causare disagi e danni a carattere locale. Saranno possibili gli effetti riconducibili al rischio **idrogeologico-idraulico reticolo minore**, che potrebbero verificarsi in maniera repentina ed improvvisa.

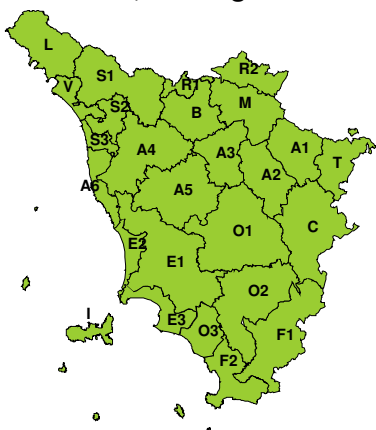
A causa delle violente raffiche di **vento**, saranno possibili ulteriori effetti tra cui ad esempio, rottura di rami e/o caduta di alberi, caduta di tegole, danni alle strutture provvisorie e/o agli edifici, abbattimento di pali, segnaletica e impalcature, trasporto di materiale, disagi e/o interruzione della viabilità e danneggiamenti alle reti di distribuzione di servizi (tra cui telefonia ed elettricità) con conseguenti interruzioni.

Nel caso in cui si verificano **grandinate** saranno inoltre possibili danni alle colture agricole, alle coperture degli edifici e agli automezzi.

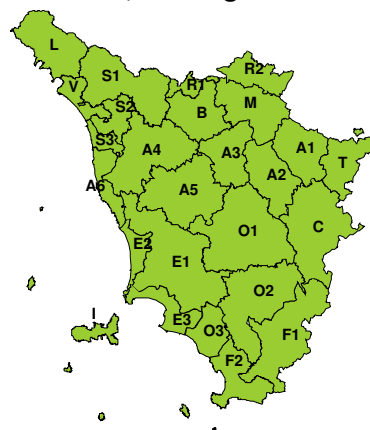
Infine a causa delle **fulminazioni** saranno possibili danneggiamenti agli edifici, alberi e alle reti di distribuzione di servizi (tra cui telefonia ed elettricità) e eventualmente l'innesco di incendi in aree boschive.

RISCHIO IDROGEOLOGICO-IDRAULICO RETICOLO MINORE

Mercoledì, 12 Giugno 2024



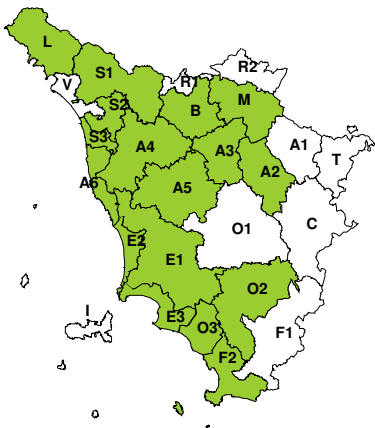
Giovedì, 13 Giugno 2024



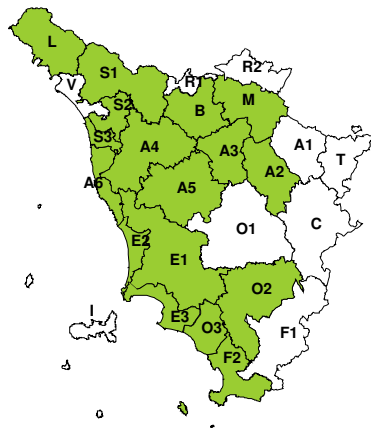


RISCHIO IDRAULICO RETICOLO PRINCIPALE

Mercoledì, 12 Giugno 2024

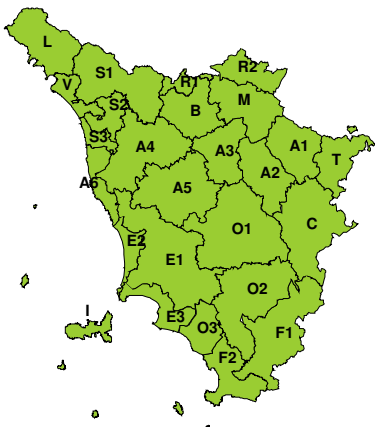


Giovedì, 13 Giugno 2024

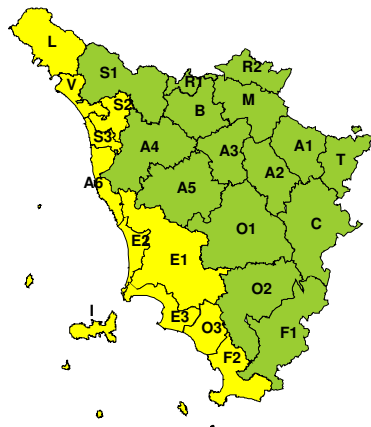


RISCHIO TEMPORALI FORTI

Mercoledì, 12 Giugno 2024

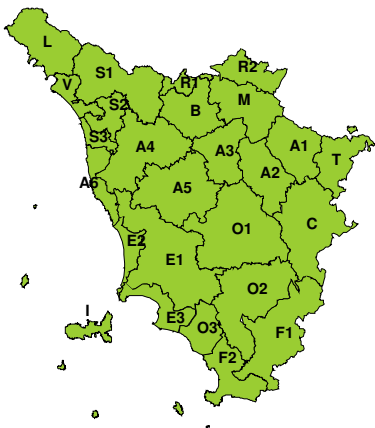


Giovedì, 13 Giugno 2024



RISCHIO VENTO

Mercoledì, 12 Giugno 2024



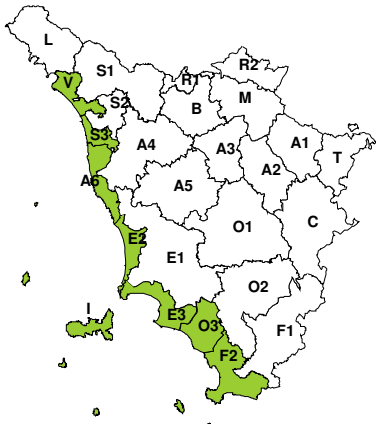
Giovedì, 13 Giugno 2024



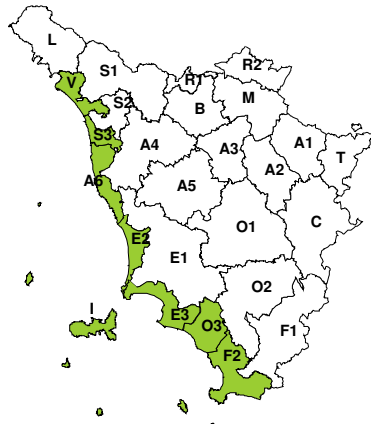


RISCHIO MAREGGIATE

Mercoledì, 12 Giugno 2024



Giovedì, 13 Giugno 2024



RISCHIO NEVE

Mercoledì, 12 Giugno 2024

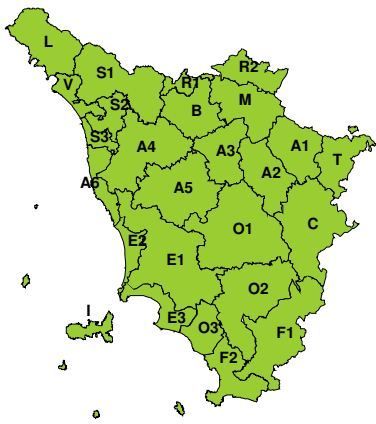


Giovedì, 13 Giugno 2024



RISCHIO GHIACCIO

Mercoledì, 12 Giugno 2024



Giovedì, 13 Giugno 2024

