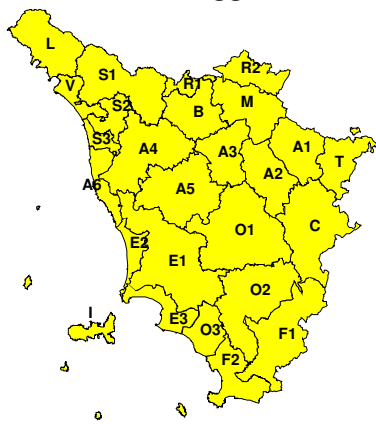
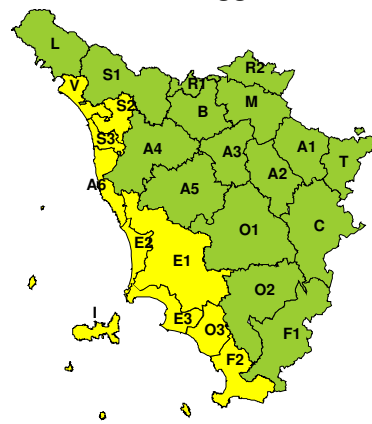


**BOLLETTINO DI VALUTAZIONE DELLE CRITICITÀ**Emissione di **Giovedì, 02 Maggio 2024**, ore 12.45**Giovedì, 02 Maggio 2024****Venerdì, 03 Maggio 2024****AREE INTERESSATE:**

- | | | |
|-----------------------|---------------------------|-----------------------|
| A1-Arno-Casentino | E2-Etruria-Costa Nord | O3-Ombr. Gr-Costa |
| A2-Arno-Valdarno Sup. | E3-Etruria-Costa Sud | R1-Reno |
| A3-Arno-Firenze | F1-Fiora e Alb. | R2-Romagna-Toscana |
| A4-Valdarno Inf. | F2-Fiora e Alb.-Costa e G | S1-Serchio-Garf.-Lima |
| A5-Valdelsa-Valdera | I-Isole | S2-Serchio-Lucca |
| A6-Arno-Costa | L-Lunigiana | S3-Serchio-Costa |
| B-Bisenzio e Ombr. Pt | M-Mugello-Val di Sieve | T-Valtiberina |
| C-Valdichiana | O1-Ombr. Gr-Alto | V-Versilia |
| E1-Etruria | O2-Ombr. Gr-Medio | |

Legenda criticità: VERDE, GIALLO, ARANCIONE, ROSSO

PROVINCE INTERESSATE: AREZZO, FIRENZE, GROSSETO, LIVORNO, LUCCA, MASSA-CARRARA, PISA, PISTOIA, PRATO, SIENA

FENOMENI PREVISTI

una vasta area depressionaria interessa l'Europa. Tempo instabile anche sulla Toscana.

PIOGGIA: oggi, giovedì, precipitazioni sparse a prevalente carattere di rovescio o temporale, più frequenti sulle zone centro-settentrionali. Cumulati medi significativi sul centro-nord e poco significativi altrove. Massimi localmente elevati centro-nord (più probabili sui rilievi). Intensità orarie fino a forti.. Domani, venerdì, piogge e rovesci nella prima parte della giornata sulla costa e sulle zone centro-meridionali. Cumulati medi non significativi, massimi non elevati.

TEMPORALI: oggi, giovedì, possibili temporali, anche di forte intensità. Domani, venerdì, locali forti temporali nella notte e in mattinata sul litorale e sulle zone meridionali.

VENTO: oggi, giovedì, raffiche da sud, sud-ovest fino a temporaneamente 60-70 km/h sull'Arcipelago, sulle zone costiere e in montagna, fino a 40-60 km/h sulle zone collinari, centro-meridionali e fino a 30-50 km/h in pianura. Domani, venerdì, nulla da segnalare.

MARE: oggi, giovedì, mare molto mosso. Moto ondoso in attenuazione dalle prime ore del mattino di domani, venerdì.

DESCRIZIONE DELLE CRITICITÀ PREVISTE:

Sulla base delle previsioni meteorologiche odierne e delle valutazioni dei possibili effetti al suolo effettuate, si prefigurano i seguenti scenari di criticità:



ZONE DI ALLERTA	RISCHIO	TEMPI	CRITICITÀ
A1, A2, A3, A4, A5 A6, B, C, E1, E2 E3, F1, F2, I, L M, O1, O2, O3, R1 R2, S1, S2, S3, T V	IDROGEOLOGICO IDRAULICO RETICOLO MINORE	in corso fino alle ore 23.59 Giovedì, 02 Maggio 2024	GIALLO
A6, E1, E2, E3, F2 I, O3, S2, S3, V	IDROGEOLOGICO IDRAULICO RETICOLO MINORE	dalle ore 00.00 Venerdì, 03 Maggio 2024 alle ore 09.00 Venerdì, 03 Maggio 2024	GIALLO
A4, A5, A6, E1, E2 E3, F1, F2, I, O2 O3, S2, S3, V	TEMPORALI FORTI	in corso fino alle ore 23.59 Giovedì, 02 Maggio 2024	GIALLO
A6, E1, E2, E3, F2 I, O3, S2, S3, V	TEMPORALI FORTI	dalle ore 00.00 Venerdì, 03 Maggio 2024 alle ore 09.00 Venerdì, 03 Maggio 2024	GIALLO

DESCRIZIONE DEGLI SCENARI DI EVENTO PREVISTI**IDROGEOLOGICO****IDRAULICO RETICOLO MINORE**

Criticità Giallo: Possibilità di innesco di frane superficiali/colate rapide di detriti o fango in bacini di dimensioni limitate e ruscellamenti superficiali anche con trasporto di materiale con conseguenti possibili danni localizzati alle infrastrutture, edifici e attività agricole, cantieri, insediamenti civili e industriali esposti; possibile innalzamento dei livelli idrometrici dei corsi d'acqua minori, con inondazioni delle aree limitrofe, anche per effetto di criticità locali (tombature, restringimenti, occlusioni delle luci dei ponti, ecc); possibile scorrimento superficiale delle acque nelle strade con fenomeni di rigurgito dei sistemi di smaltimento delle acque piovane e con possibile tracimazione e coinvolgimento delle aree urbane depresse, dei locali interrati e di quelli posti a pian terreno lungo le vie potenzialmente interessate da deflussi idrici; possibili temporanee interruzioni della rete stradale e/o ferroviaria in prossimità di impluvi, canali, zone depresse (sottopassi, tunnel, avvallamenti stradali, etc.) e a valle di porzioni di versante interessate da fenomeni franosi; possibili limitati danni alle opere idrauliche di difesa delle sponde, alle attività agricole, ai cantieri, agli insediamenti civili e industriali in alveo; possibili criticità connesse a localizzate cadute massi.

TEMPORALI FORTI

Criticità Giallo: In uno scenario caratterizzato da elevata incertezza previsionale, saranno possibili fenomeni intensi occasionalmente pericolosi per l'incolumità delle persone e in grado di causare disagi e danni a carattere locale. Saranno possibili gli effetti riconducibili al rischio **idrogeologico-idraulico reticolo minore**, che potrebbero verificarsi in maniera repentina ed improvvisa.

A causa delle violente raffiche di **vento**, saranno possibili ulteriori effetti tra cui ad esempio, rottura di rami e/o caduta di alberi, caduta di tegole, danni alle strutture provvisorie e/o agli edifici, abbattimento di pali, segnaletica e impalcature, trasporto di materiale, disagi e/o interruzione della viabilità e danneggiamenti alle reti di distribuzione di servizi (tra cui telefonia ed elettricità) con conseguenti interruzioni.

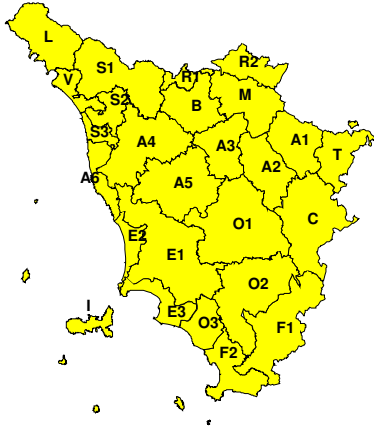
Nel caso in cui si verificano **grandinate** saranno inoltre possibili danni alle colture agricole, alle coperture degli edifici e agli automezzi.

Infine a causa delle **fulminazioni** saranno possibili danneggiamenti agli edifici, alberi e alle reti di distribuzione di servizi (tra cui telefonia ed elettricità) e eventualmente l'innesco di incendi in aree boschive.



RISCHIO IDROGEOLOGICO-IDRAULICO RETICOLO MINORE

Giovedì, 02 Maggio 2024

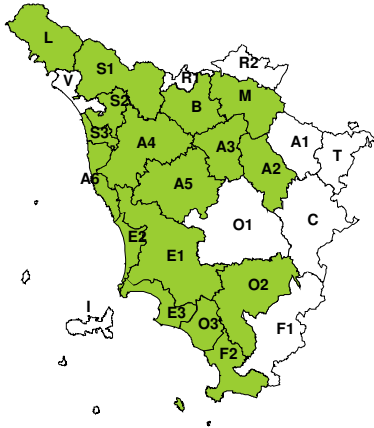


Venerdì, 03 Maggio 2024

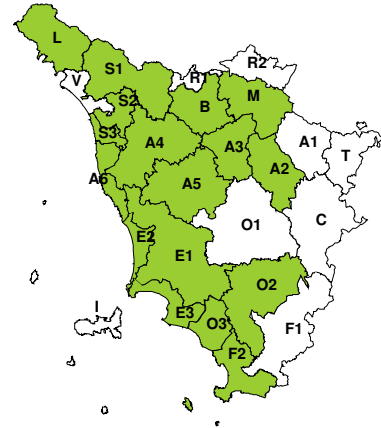


RISCHIO IDRAULICO RETICOLO PRINCIPALE

Giovedì, 02 Maggio 2024

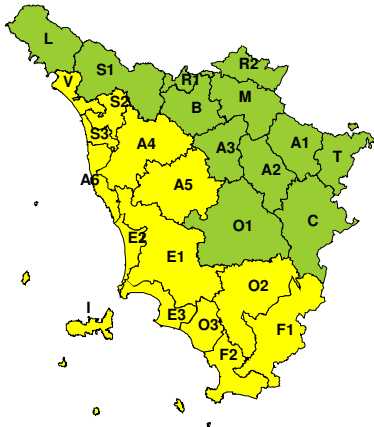


Venerdì, 03 Maggio 2024



RISCHIO TEMPORALI FORTI

Giovedì, 02 Maggio 2024



Venerdì, 03 Maggio 2024



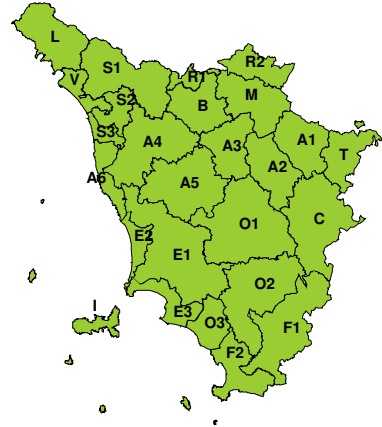


RISCHIO VENTO

Giovedì, 02 Maggio 2024

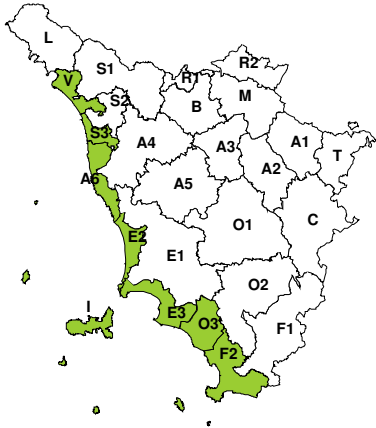


Venerdì, 03 Maggio 2024

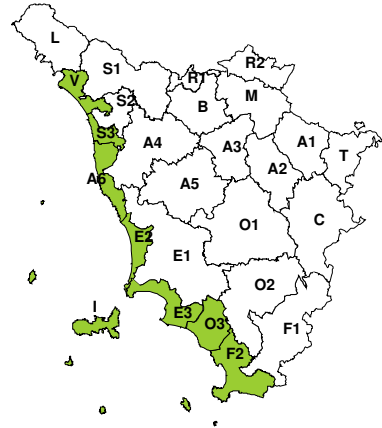


RISCHIO MAREGGIATE

Giovedì, 02 Maggio 2024

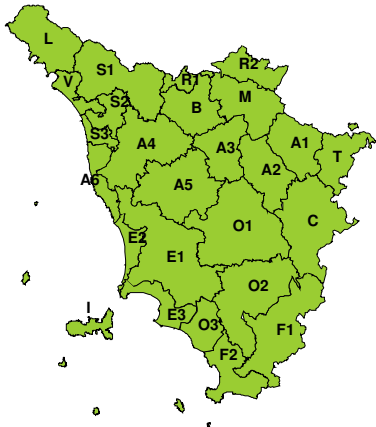


Venerdì, 03 Maggio 2024

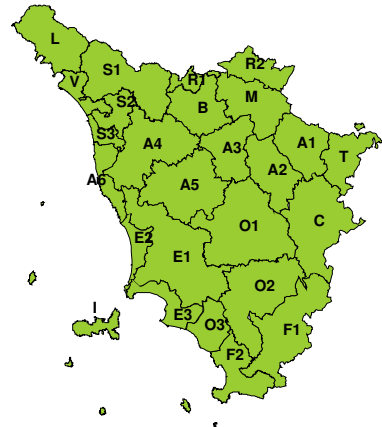


RISCHIO NEVE

Giovedì, 02 Maggio 2024



Venerdì, 03 Maggio 2024





RISCHIO GHIACCIO

Giovedì, 02 Maggio 2024



Venerdì, 03 Maggio 2024

