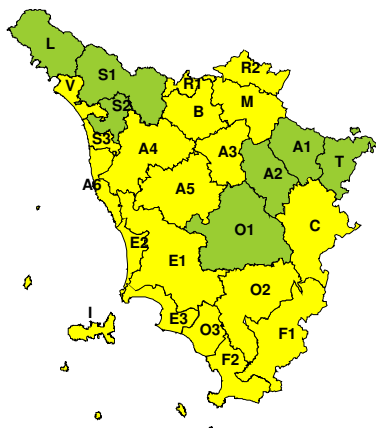
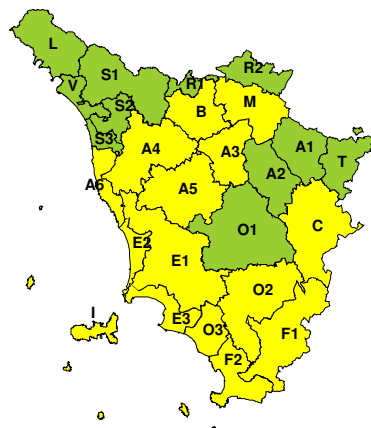




À

BOLLETTINO DI VALUTAZIONE DELLE CRITICITÀEmissione di **Venerdì, 19 Gennaio 2024**, ore 11.59**Venerdì, 19 Gennaio 2024****Sabato, 20 Gennaio 2024****AREE INTERESSATE:**

- A1-Arno-Casentino
- A2-Arno-Valdarno Sup.
- A3-Arno-Firenze
- A4-Valdarno Inf.
- A5-Valdelsa-Valdera
- A6-Arno-Costa
- B-Bisenzio e Ombr. Pt
- C-Valdichiana
- E1-Etruria
- E2-Etruria-Costa Nord
- E3-Etruria-Costa Sud
- F1-Fiora e Alb.
- F2-Fiora e Alb.-Costa e G
- I-Isole
- L-Lunigiana
- M-Mugello-Val di Sieve
- O1-Ombr. Gr-Alto
- O2-Ombr. Gr-Medio

- O3-Ombr. Gr-Costa
- R1-Reno
- R2-Romagna-Toscana
- S1-Serchio-Garf.-Lima
- S2-Serchio-Lucca
- S3-Serchio-Costa
- T-Valtiberina
- V-Versilia

Legenda criticità: VERDE, ■ GIALLO, ● ARANCIONE, ▲ ROSSO

PROVINCE INTERESSATE: AREZZO, FIRENZE, GROSSETO, LIVORNO, LUCCA, MASSA-CARRARA, PISA, PISTOIA, PRATO, SIENA

FENOMENI PREVISTI

Ingresso di aria fredda da nord dal pomeriggio con nevicate deboli o solo temporaneamente moderate sui versanti emiliano romagnoli dell'Appennino e venti di Grecale in rinforzo.

VENTO: Dal pomeriggio di oggi, venerdì, rotazione del vento a nord-est (Grecale) con raffiche fino a 60-80 km/h sulle zone di pianura settentrionali (aree M, B, A3, A4, A5) e sul grossetano (E1, O2, F1, E3, O3, F2) e fino a localmente 70-90 km/h sulla costa livornese e sull'Arcipelago a nord dell'Elba. Domani, sabato, venti da nord-est con raffiche fino a 80-100 km/h in montagna (localmente superiori sui crinali appenninici), fino a 60-80 km/h in pianura e fino a 70-90 km/h su zone collinari, costa e Arcipelago. Dalla sera progressiva tendenza ad attenuazione dei venti.

MARE: oggi, venerdì, fino al primo pomeriggio mare localmente agitato sul mar Ligure e lungo la costa centro settentrionale; poi attenuazione.

NEVE: Oggi, venerdì, dal pomeriggio, deboli precipitazioni nevose fino al fondovalle sui versanti emiliano-romagnoli dell'Appennino (aree R1, R2). Accumuli poco abbondanti. Domani, sabato, nulla da segnalare.

DESCRIZIONE DELLE CRITICITÀ€ PREVISTE:

Sulla base delle previsioni meteorologiche odierne e delle valutazioni dei possibili effetti al suolo effettuate, si prefigurano i seguenti scenari di criticitàÀ :



ZONE DI ALLERTA	RISCHIO	TEMPI	CRITICITA'
A6, E2, I, S3, V	MAREGGIATE	in corso fino alle ore 15.00 Venerdì, 19 Gennaio 2024	GIALLO
R1, R2	NEVE	dalle ore 14.00 Venerdì, 19 Gennaio 2024 alle ore 23.59 Venerdì, 19 Gennaio 2024	GIALLO
A3, A4, A5, A6, B E2, I, M	VENTO	in corso fino alle ore 23.59 Sabato, 20 Gennaio 2024	GIALLO
C, E1, E3, F1, F2 O2, O3	VENTO	dalle ore 20.00 Venerdì, 19 Gennaio 2024 alle ore 23.59 Sabato, 20 Gennaio 2024	GIALLO

DESCRIZIONE DEGLI SCENARI DI EVENTO PREVISTI

MAREGGIATE

Criticità Giallo: Sono possibili fenomeni occasionalmente pericolosi per l'incolumità delle persone, in grado di causare disagi e danni a carattere locale.

Sono possibili localizzati e temporanei problemi ai tratti stradali a ridosso della battigia con localizzate interruzioni della viabilità. Sono possibili problemi o danneggiamenti agli stabilimenti balneari e alle attività marittime. Sono possibili ritardi nei collegamenti marittimi. Si possono verificare situazioni di locale pericolo per la balneazione, per la navigazione da diporto e per le attività sportive.

NEVE

Criticità Giallo: Sono possibili fenomeni occasionalmente pericolosi per l'incolumità delle persone, in grado di causare disagi e danni a carattere locale.

Sono possibili temporanei problemi alla circolazione stradale con interruzioni localizzate della viabilità, ritardi nei collegamenti terrestri, ferroviari ed aerei. Sono possibili localizzati problemi alle reti aeree di comunicazione e di distribuzione di servizi (tra cui telefonia ed elettricità) con temporanei blackout elettrici e telefonici. Sono possibili occasionali cadute di rami e rotture di alberi.

VENTO

Criticità Giallo: Sono possibili fenomeni occasionalmente pericolosi per l'incolumità delle persone, in grado di causare disagi e danni a carattere locale.

Sono possibili isolate rotture di rami e/o caduta di alberi, caduta di tegole e cornicioni, localizzati danni alle strutture provvisorie, con trasporto di materiale vario.

Sono possibili localizzati problemi alla circolazione stradale in particolare su viadotti e ponti, con temporanee interruzioni della viabilità. Sono possibili occasionali disagi dovuti a ritardi o cancellazioni dei collegamenti terrestri, ferroviari, aerei e marittimi.

Sono possibili occasionali problemi alle reti di distribuzione di servizi (tra cui telefonia ed elettricità) con temporanee interruzioni dei servizi.

VENTO

Criticità Giallo: Sono possibili fenomeni occasionalmente pericolosi per l'incolumità delle persone, in grado di causare disagi e danni a carattere locale.

Sono possibili isolate rotture di rami e/o caduta di alberi, caduta di tegole e cornicioni, localizzati danni alle strutture provvisorie, con trasporto di materiale vario.

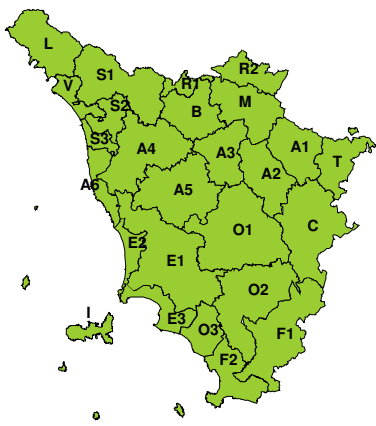
Sono possibili localizzati problemi alla circolazione stradale in particolare su viadotti e ponti, con temporanee interruzioni della viabilità. Sono possibili occasionali disagi dovuti a ritardi o cancellazioni dei collegamenti terrestri, ferroviari, aerei e marittimi.

Sono possibili occasionali problemi alle reti di distribuzione di servizi (tra cui telefonia ed elettricità) con temporanee interruzioni dei servizi.



RISCHIO IDROGEOLOGICO-IDRAULICO RETICOLO MINORE

Venerdì, 19 Gennaio 2024

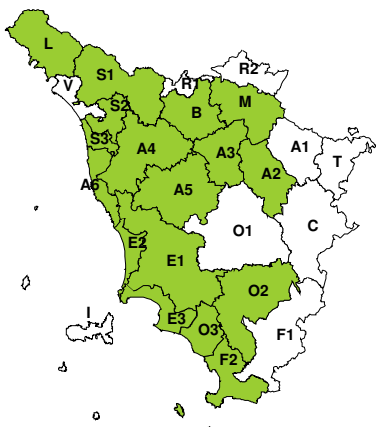


Sabato, 20 Gennaio 2024

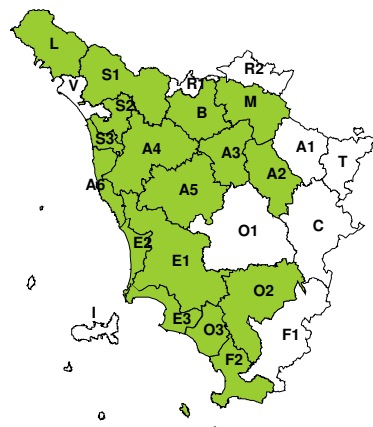


RISCHIO IDRAULICO RETICOLO PRINCIPALE

Venerdì, 19 Gennaio 2024

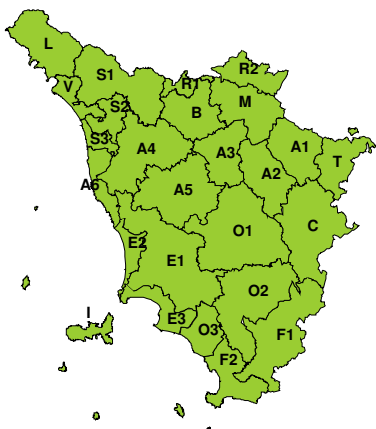


Sabato, 20 Gennaio 2024

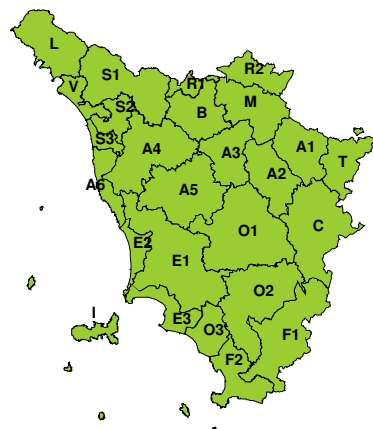


RISCHIO TEMPORALI FORTI

Venerdì, 19 Gennaio 2024



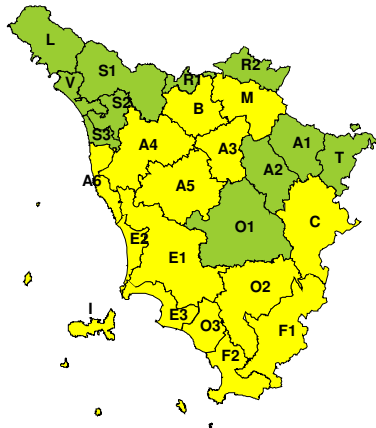
Sabato, 20 Gennaio 2024



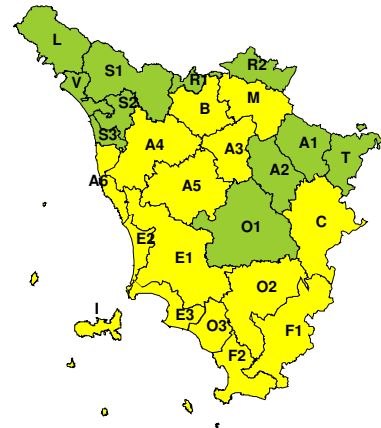


RISCHIO VENTO

Venerdì, 19 Gennaio 2024

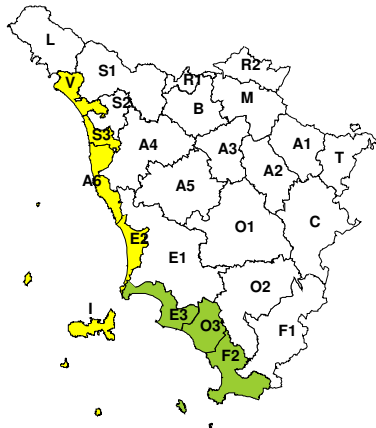


Sabato, 20 Gennaio 2024



RISCHIO MAREGGIATE

Venerdì, 19 Gennaio 2024

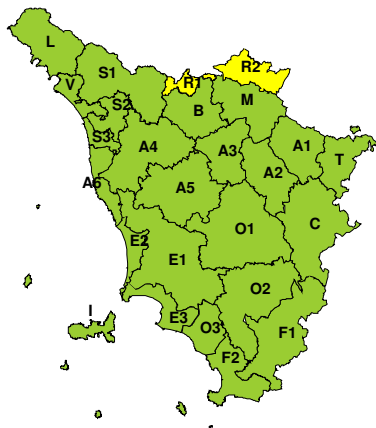


Sabato, 20 Gennaio 2024



RISCHIO NEVE

Venerdì, 19 Gennaio 2024



Sabato, 20 Gennaio 2024





RISCHIO GHIACCIO

Venerdì, 19 Gennaio 2024



Sabato, 20 Gennaio 2024

