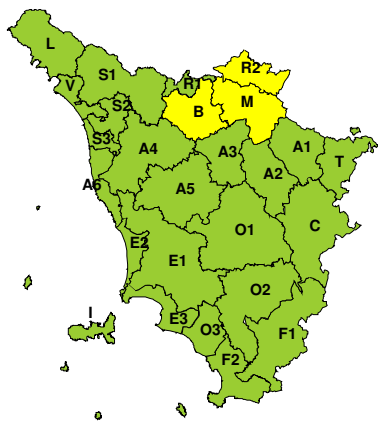
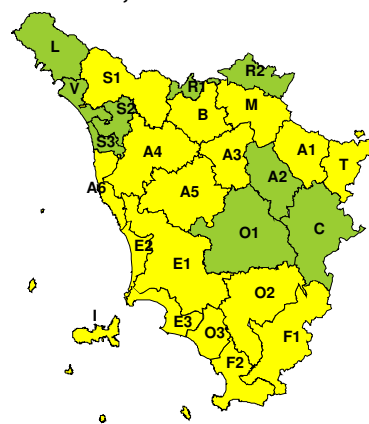


**BOLLETTINO DI VALUTAZIONE DELLE CRITICITÀ**Emissione di **Martedì, 21 Novembre 2023**, ore **12.22****Martedì, 21 Novembre 2023****Mercoledì, 22 Novembre 2023****AREE INTERESSATE:**

- | | | |
|--|---|--|
| <ul style="list-style-type: none"> ■ A1-Arno-Casentino A2-Arno-Valdarno Sup. ■ A3-Arno-Firenze ■ A4-Valdarno Inf. ■ A5-Valdelsa-Valdera ■ A6-Arno-Costa ■ B-Bisenzio e Ombr. Pt C-Valdichiana ■ E1-Etruria | <ul style="list-style-type: none"> ■ E2-Etruria-Costa Nord ■ E3-Etruria-Costa Sud ■ F1-Fiora e Alb. ■ F2-Fiora e Alb.-Costa e G ■ I-Isole L-Lunigiana ■ M-Mugello-Val di Sieve O1-Ombr. Gr-Alto ■ O2-Ombr. Gr-Medio | <ul style="list-style-type: none"> ■ O3-Ombr. Gr-Costa R1-Reno ■ R2-Romagna-Toscana ■ S1-Serchio-Garf.-Lima S2-Serchio-Lucca S3-Serchio-Costa ■ T-Valtiberina V-Versilia |
|--|---|--|

Legenda criticità: VERDE, ■ GIALLO, ● ARANCIONE, ▲ ROSSO

PROVINCE INTERESSATE: AREZZO, FIRENZE, GROSSETO, LIVORNO, LUCCA, PISA, PISTOIA, PRATO, SIENA

FENOMENI PREVISTI

una perturbazione atlantica interessa il centro Italia. Domani, mercoledì, venti forti da NE.

PIOGGIA: oggi, martedì, piogge sparse, più diffuse dal pomeriggio-sera sulle zone centro-meridionali e orientali. Possibilità di rovesci e isolati temporali su Arcipelago e grossetano. Cumulati medi fino a significativi sull'alto Mugello, sull'aretino e sul grossetano (massimi non elevati); generalmente non significativi sulle altre zone (massimi non elevati). Domani, mercoledì, deboli piogge sull'Appennino orientale con cumulati medi fino non significativi e massimi non elevati; in nottata residui precipitazioni, anche a carattere di rovescio o temporale su Arcipelago e costa meridionale con cumulati medi non significativi e massimi non elevati.

TEMPORALI: oggi, martedì, possibilità di isolati temporali sull'Arcipelago, sul litorale e sulle zone più occidentali. Nella notte possibilità di residui temporali su Arcipelago e costa meridionale.

VENTO: oggi, lunedì, nulla da segnalare. Domani, martedì, venti forti di Grecale. Raffiche localmente superiori a 100 km/h sui crinali appenninici di nord-ovest; fino a 70-90 km/h sulla costa centrale e meridionale e zone limitrofe; fino a 50-60 km/h sulle zone di pianura settentrionali e lungo le valli esposte al flusso dove potranno raggiungere anche i 70-80 km/h.

MARE: oggi, martedì, dalla sera, e nella giornata di domani, mercoledì, mare molto mosso a largo.

DESCRIZIONE DELLE CRITICITÀ PREVISTE:

Sulla base delle previsioni meteorologiche odierne e delle valutazioni dei possibili effetti al suolo effettuate, si prefigurano i seguenti scenari di criticità:



ZONE DI ALLERTA	RISCHIO	TEMPI	CRITICITÀ
B, M, R2	IDROGEOLOGICO IDRAULICO RETICOLO MINORE	dalle ore 16.00 Martedì, 21 Novembre 2023 alle ore 23.59 Martedì, 21 Novembre 2023	GIALLO
A1, A3, A4, A5, A6 B, E1, E2, E3, F1 F2, I, M, O2, O3 S1, T	VENTO	dalle ore 00.00 Mercoledì, 22 Novembre 2023 alle ore 23.59 Mercoledì, 22 Novembre 2023	GIALLO

DESCRIZIONE DEGLI SCENARI DI EVENTO PREVISTI**IDROGEOLOGICO****IDRAULICO RETICOLO MINORE**

Criticità Giallo: Possibilità di innesco di frane superficiali/colate rapide di detriti o fango in bacini di dimensioni limitate e ruscellamenti superficiali anche con trasporto di materiale con conseguenti possibili danni localizzati alle infrastrutture, edifici e attività agricole, cantieri, insediamenti civili e industriali esposti; possibile innalzamento dei livelli idrometrici dei corsi d'acqua minori, con inondazioni delle aree limitrofe, anche per effetto di criticità locali (tombature, restringimenti, occlusioni delle luci dei ponti, ecc); possibile scorrimento superficiale delle acque nelle strade con fenomeni di rigurgito dei sistemi di smaltimento delle acque piovane e con possibile tracimazione e coinvolgimento delle aree urbane depresse, dei locali interrati e di quelli posti a pian terreno lungo le vie potenzialmente interessate da deflussi idrici; possibili temporanee interruzioni della rete stradale e/o ferroviaria in prossimità di impluvi, canali, zone depresse (sottopassi, tunnel, avvallamenti stradali, etc.) e a valle di porzioni di versante interessate da fenomeni franosi; possibili limitati danni alle opere idrauliche di difesa delle sponde, alle attività agricole, ai cantieri, agli insediamenti civili e industriali in alveo; possibili criticità connesse a localizzate cadute massi.

VENTO

Criticità Giallo: Sono possibili fenomeni occasionalmente pericolosi per l'incolumità delle persone, in grado di causare disagi e danni a carattere locale.

Sono possibili isolate rotture di rami e/o caduta di alberi, caduta di tegole e cornicioni, localizzati danni alle strutture provvisorie, con trasporto di materiale vario.

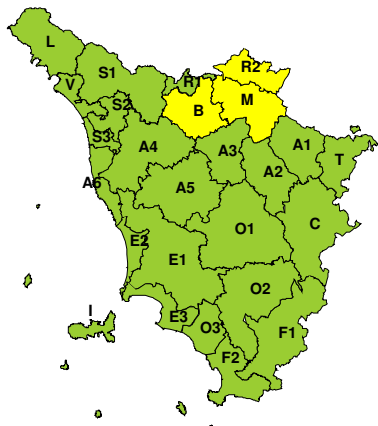
Sono possibili localizzati problemi alla circolazione stradale in particolare su viadotti e ponti, con temporanee interruzioni della viabilità. Sono possibili occasionali disagi dovuti a ritardi o cancellazioni dei collegamenti terrestri, ferroviari, aerei e marittimi.

Sono possibili occasionali problemi alle reti di distribuzione di servizi (tra cui telefonia ed elettricità) con temporanee interruzioni dei servizi.

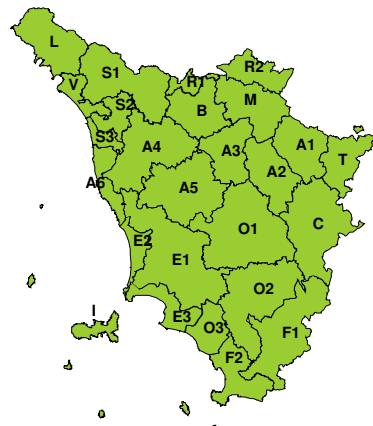


RISCHIO IDROGEOLOGICO-IDRAULICO RETICOLO MINORE

Martedì, 21 Novembre 2023

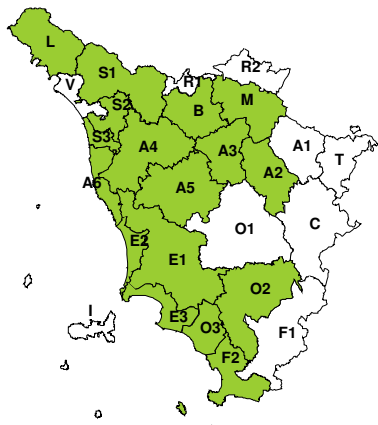


Mercoledì, 22 Novembre 2023

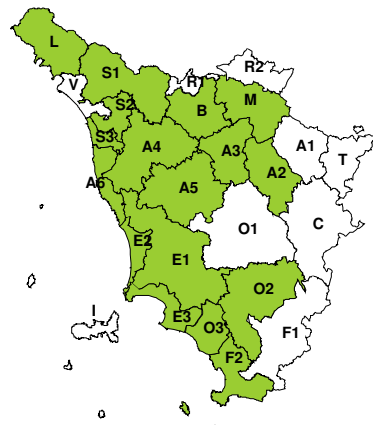


RISCHIO IDRAULICO RETICOLO PRINCIPALE

Martedì, 21 Novembre 2023

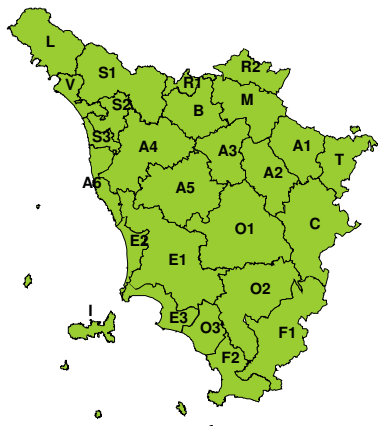


Mercoledì, 22 Novembre 2023



RISCHIO TEMPORALI FORTI

Martedì, 21 Novembre 2023



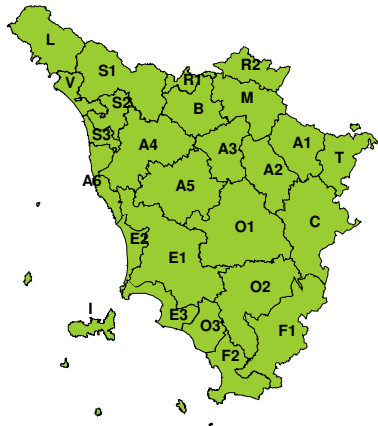
Mercoledì, 22 Novembre 2023



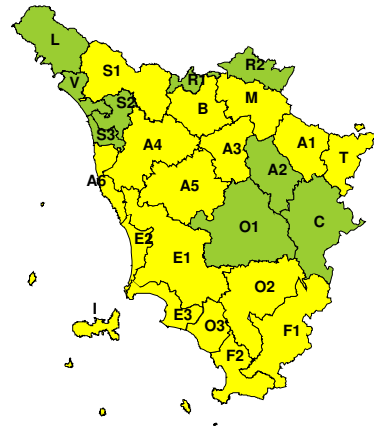


RISCHIO VENTO

Martedì, 21 Novembre 2023

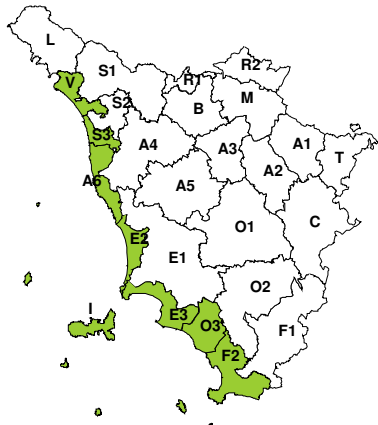


Mercoledì, 22 Novembre 2023

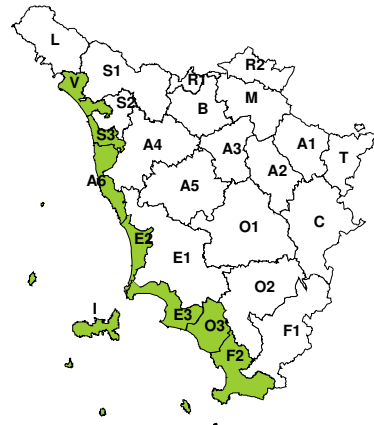


RISCHIO MAREGGIATE

Martedì, 21 Novembre 2023

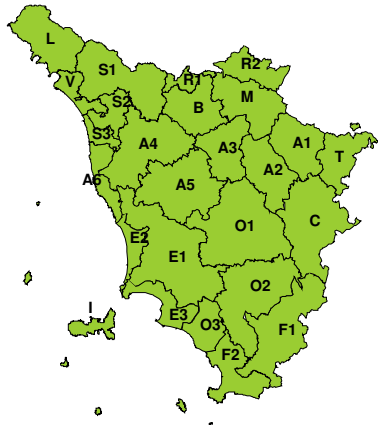


Mercoledì, 22 Novembre 2023

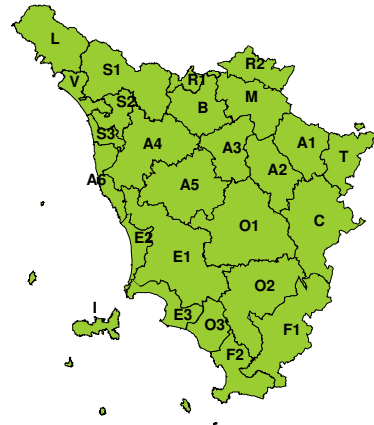


RISCHIO NEVE

Martedì, 21 Novembre 2023



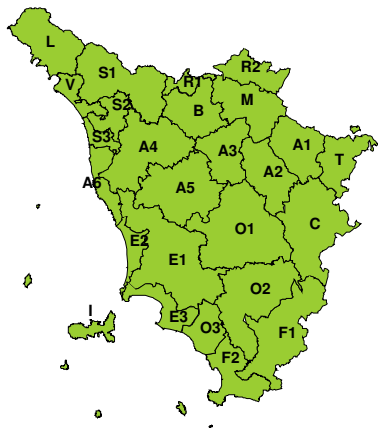
Mercoledì, 22 Novembre 2023





RISCHIO GHIACCIO

Martedì, 21 Novembre 2023



Mercoledì, 22 Novembre 2023

