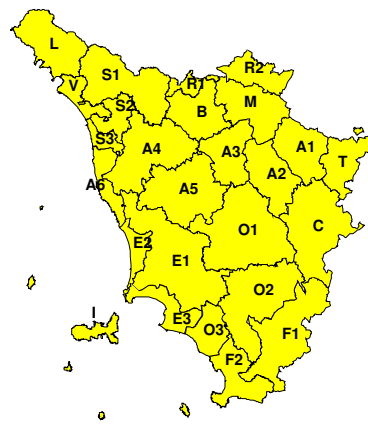


**BOLLETTINO DI VALUTAZIONE DELLE CRITICITÀ**Emissione di **Mercoledì, 18 Gennaio 2023**, ore 13.01

Mercoledì, 18 Gennaio 2023



Giovedì, 19 Gennaio 2023

**AREE INTERESSATE:**

- | | | |
|-------------------------|-----------------------------|-------------------------|
| □ A1-Arno-Casentino | □ E2-Etruria-Costa Nord | □ O3-Ombr. Gr-Costa |
| □ A2-Arno-Valdarno Sup. | □ E3-Etruria-Costa Sud | □ R1-Reno |
| □ A3-Arno-Firenze | □ F1-Fiora e Alb. | □ R2-Romagna-Toscana |
| □ A4-Valdarno Inf. | □ F2-Fiora e Alb.-Costa e G | □ S1-Serchio-Garf.-Lima |
| □ A5-Valdelsa-Valdera | □ I-Isole | □ S2-Serchio-Lucca |
| □ A6-Arno-Costa | □ L-Lunigiana | □ S3-Serchio-Costa |
| □ B-Bisenzio e Ombr. Pt | □ M-Mugello-Val di Sieve | □ T-Valtiberina |
| □ C-Valdichiana | □ O1-Ombr. Gr-Alto | □ V-Versilia |
| □ E1-Etruria | □ O2-Ombr. Gr-Medio | |

Legenda criticità: VERDE, □ GIALLO, ○ ARANCIONE, ▲ ROSSO

PROVINCE INTERESSATE: AREZZO, FIRENZE, GROSSETO, LIVORNO, LUCCA, MASSA-CARRARA, PISA, PISTOIA, PRATO, SIENA

FENOMENI PREVISTI

NEVE in COLLINA (400-600m): domani, giovedì, possibilità di nevicate a quote collinari inizialmente più probabili sulle zone occidentali, poi su quelle orientali dal pomeriggio, con accumuli fino a 5-10 cm, localmente superiori in occasione dei rovesci più intensi di difficile localizzazione. Sulle zone interne orientali (provincia di Arezzo e marginalmente Firenze e Siena) le nevicate potrebbero protrarsi fino a sera.

PIOGGIA: domani, giovedì, rovesci sparsi con accumuli poco significativi.

TEMPORALI: domani, giovedì, possibilità di forti rovesci o brevi temporali su gran parte della regione.

DESCRIZIONE DELLE CRITICITÀ PREVISTE:

Sulla base delle previsioni meteorologiche odierne e delle valutazioni dei possibili effetti al suolo effettuate, si prefigurano i seguenti scenari di criticità:



ZONE DI ALLERTA	RISCHIO	TEMPI	CRITICITÀ
A1, A2, A3, A4, A5 A6, B, C, E1, E2 E3, F1, F2, I, L M, O1, O2, O3, R1 R2, S1, S2, S3, T V	NEVE	dalle ore 00.00 Giovedì, 19 Gennaio 2023 alle ore 23.59 Giovedì, 19 Gennaio 2023	GIALLO

DESCRIZIONE DEGLI SCENARI DI EVENTO PREVISTI**NEVE**

Criticità Giallo: Sono possibili fenomeni occasionalmente pericolosi per l'incolumità delle persone, in grado di causare disagi e danni a carattere locale.

Sono possibili temporanei problemi alla circolazione stradale con interruzioni localizzate della viabilità, ritardi nei collegamenti terrestri, ferroviari ed aerei. Sono possibili localizzati problemi alle reti aeree di comunicazione e di distribuzione di servizi (tra cui telefonia ed elettricità) con temporanei blackout elettrici e telefonici. Sono possibili occasionali cadute di rami e rotture di alberi.

RISCHIO IDROGEOLOGICO-IDRAULICO RETICOLO MINORE

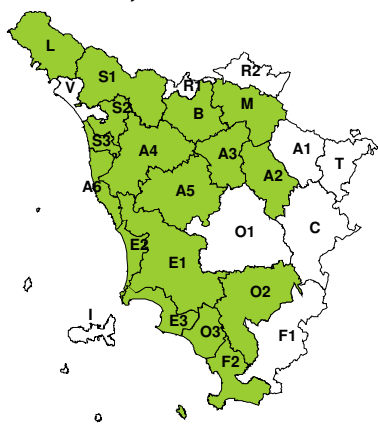
Mercoledì, 18 Gennaio 2023



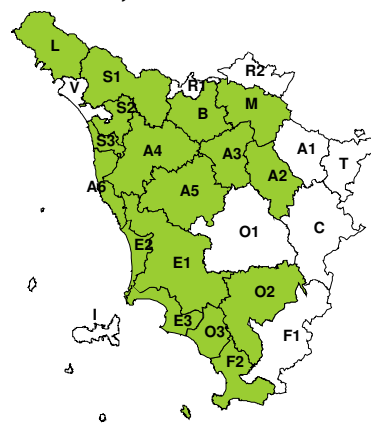
Giovedì, 19 Gennaio 2023

**RISCHIO IDRAULICO RETICOLO PRINCIPALE**

Mercoledì, 18 Gennaio 2023



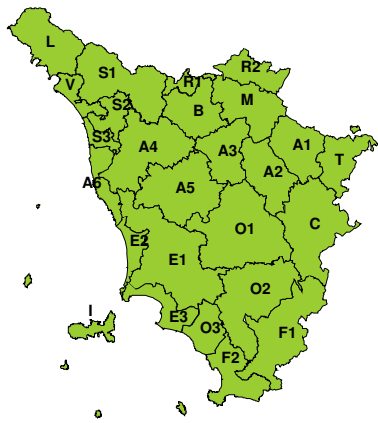
Giovedì, 19 Gennaio 2023





RISCHIO TEMPORALI FORTI

Mercoledì, 18 Gennaio 2023



Giovedì, 19 Gennaio 2023



RISCHIO VENTO

Mercoledì, 18 Gennaio 2023

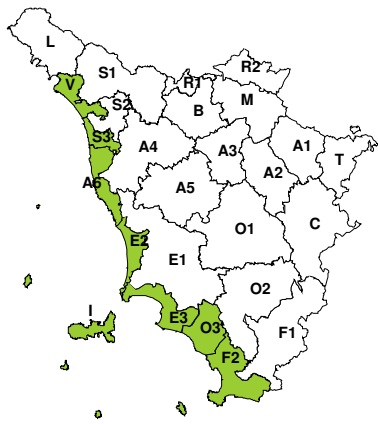


Giovedì, 19 Gennaio 2023

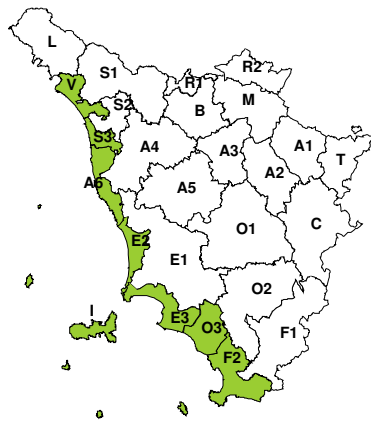


RISCHIO MAREGGIATE

Mercoledì, 18 Gennaio 2023



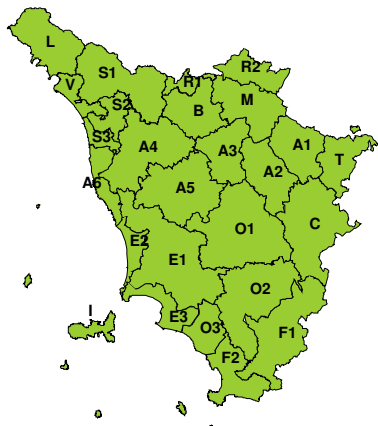
Giovedì, 19 Gennaio 2023



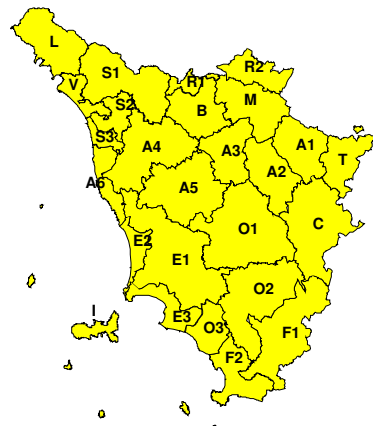


RISCHIO NEVE

Mercoledì, 18 Gennaio 2023



Giovedì, 19 Gennaio 2023



RISCHIO GHIACCIO

Mercoledì, 18 Gennaio 2023



Giovedì, 19 Gennaio 2023

