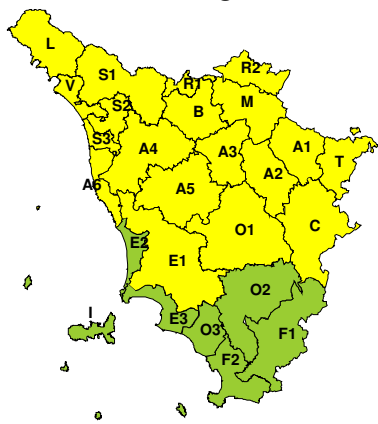
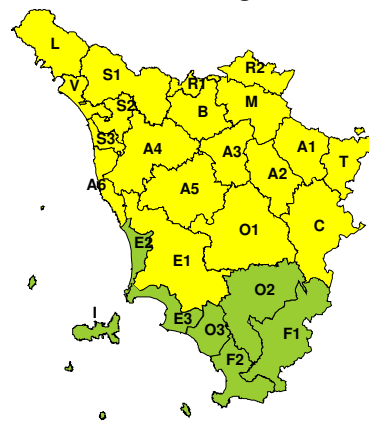


**BOLLETTINO DI VALUTAZIONE DELLE CRITICITA'**Emissione di **Martedì, 02 Giugno 2026**, ore 12.51**Martedì, 02 Giugno 2026****Mercoledì, 03 Giugno 2026****AREE INTERESSATE:**

- |   |  |  |
|---|--|--|
| <ul style="list-style-type: none"> <li>■ A1-Arno-Casentino</li> <li>■ A2-Arno-Valdarno Sup.</li> <li>■ A3-Arno-Firenze</li> <li>■ A4-Valdarno Inf.</li> <li>■ A5-Valdelsa-Valdera</li> <li>■ A6-Arno-Costa</li> <li>■ B-Bisenzio e Ombr. Pt</li> <li>■ C-Valdichiana</li> <li>■ E1-Etruria</li> </ul> | <ul style="list-style-type: none"> <li>■ E2-Etruria-Costa Nord</li> <li>■ E3-Etruria-Costa Sud</li> <li>■ F1-Fiora e Alb.</li> <li>■ F2-Fiora e Alb.-Costa e G</li> <li>■ I-Isole</li> <li>■ L-Lunigiana</li> <li>■ M-Mugello-Val di Sieve</li> <li>■ O1-Ombr. Gr-Alto</li> <li>■ O2-Ombr. Gr-Medio</li> </ul> | <ul style="list-style-type: none"> <li>■ O3-Ombr. Gr-Costa</li> <li>■ R1-Reno</li> <li>■ R2-Romagna-Toscana</li> <li>■ S1-Serchio-Garf.-Lima</li> <li>■ S2-Serchio-Lucca</li> <li>■ S3-Serchio-Costa</li> <li>■ T-Valtiberina</li> <li>■ V-Versilia</li> </ul> |
|---|--|--|

**Legenda criticità:** VERDE, ■ GIALLO, ● ARANCIONE, ▲ ROSSO

**PROVINCE INTERESSATE:** AREZZO, FIRENZE, GROSSETO, LIVORNO, LUCCA, MASSA-CARRARA, PISA, PISTOIA, PRATO, SIENA

**FENOMENI PREVISTI**

tempo in peggioramento per l'ingresso di una perturbazione previsto per stasera a partire da nord-ovest in transito sulla Toscana in nottata. Residua instabilità fino al pomeriggio di domani.

**PIOGGIA:** dalla sera di oggi, martedì, e fino alla mattina di domani, mercoledì, precipitazioni anche temporalesche, inizialmente sulle zone di nord-ovest, in estensione alle altre zone della regione. Cumulati medi nell'evento intorno ai 30-40 mm sulle zone di nord-ovest; 10-20 sulle zone centro-settentrionali e orientali. Cumulati massimi fino a 70-80 mm o localmente superiori sulle zone di nord-ovest (aree L, S1, S2, S3, V); fino a 50-70 sui rilievi del pratese e del pistoiese (aree R1, B); fino a 30-40 mm sulle altre zone centro-settentrionali. Intensità oraria fino a 20-40 mm/h, localmente superiori sulle zone di nord-ovest.

**TEMPORALI:** dalla sera di oggi, martedì, e fino alla mattinata di domani, mercoledì, possibili temporali, anche di forte intensità, inizialmente sulle zone di nord-ovest, in estensione al resto della regione, più probabili sulle zone centro settentrionali. Possibili colpi di vento e grandinate. Dal pomeriggio di domani residui temporali sparsi.

**VENTO:** dalla sera di oggi, martedì, e fino alle prime ore di domani, mercoledì, vento forte da sud-ovest sull'Alto Mugello (area R2) con raffiche fino a 60-80 km/h.

**MARE:** dalla sera di oggi, martedì, e fino al pomeriggio di domani, mercoledì, mare molto mosso sul settore settentrionale.

**DESCRIZIONE DELLE CRITICITÀ PREVISTE:**

Sulla base delle previsioni meteorologiche odierne e delle valutazioni dei possibili effetti al suolo effettuate, si prefigurano



i seguenti scenari di criticità:

ZONE DI ALLERTA	RISCHIO	TEMPI	CRITICITA'
A1, A2, A3, A4, A5 A6, B, C, E1, L M, O1, R1, R2, S1 S2, S3, T, V	TEMPORALI FORTI CON RISCHIO IDROGEOLOGIC O-IDRAULICO RETICOLO MINORE	dalle ore 22.00 Martedì, 02 Giugno 2026 alle ore 12.00 Mercoledì, 03 Giugno 2026	<b>GIALLO</b>

## DESCRIZIONE DEGLI SCENARI DI EVENTO PREVISTI

### TEMPORALI FORTI CON RISCHIO IDROGEOLOGICO-IDRAULICO RETICOLO MINORE

**Criticità Giallo:** In uno scenario caratterizzato da elevata incertezza previsionale, saranno possibili fenomeni intensi occasionalmente pericolosi per l'incolumità delle persone e in grado di causare disagi e danni a carattere locale. Saranno possibili gli effetti riconducibili al rischio **idrogeologico-idraulico reticolo minore**, che potrebbero verificarsi in maniera repentina ed improvvisa.

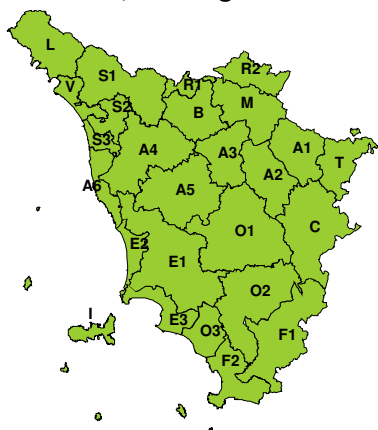
A causa delle violente raffiche di **vento**, saranno possibili ulteriori effetti tra cui ad esempio, rottura di rami e/o caduta di alberi, caduta di tegole, danni alle strutture provvisorie e/o agli edifici, abbattimento di pali, segnaletica e impalcature, trasporto di materiale, disagi e/o interruzione della viabilità e danneggiamenti alle reti di distribuzione di servizi (tra cui telefonia ed elettricità) con conseguenti interruzioni.

Nel caso in cui si verificano **grandinate** saranno inoltre possibili danni alle colture agricole, alle coperture degli edifici e agli automezzi.

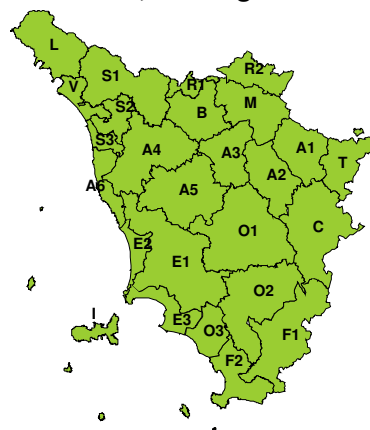
Infine a causa delle **fulminazioni** saranno possibili danneggiamenti agli edifici, alberi e alle reti di distribuzione di servizi (tra cui telefonia ed elettricità) e eventualmente l'innesco di incendi in aree boschive.

### RISCHIO IDROGEOLOGICO-IDRAULICO RETICOLO MINORE

Martedì, 02 Giugno 2026



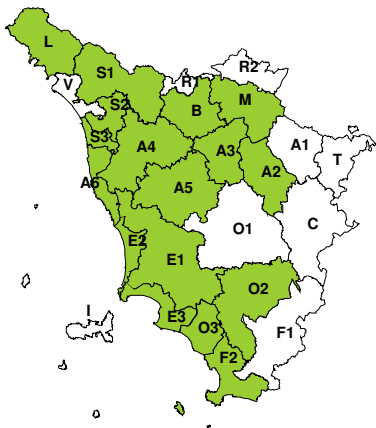
Mercoledì, 03 Giugno 2026



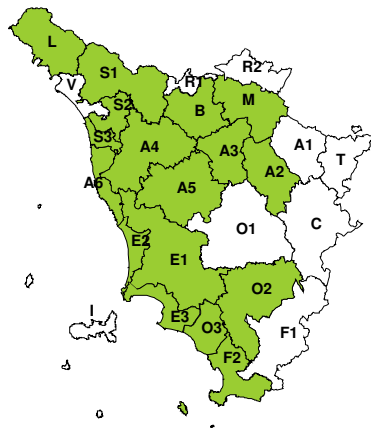


## RISCHIO IDRAULICO RETICOLO PRINCIPALE

Martedì, 02 Giugno 2026

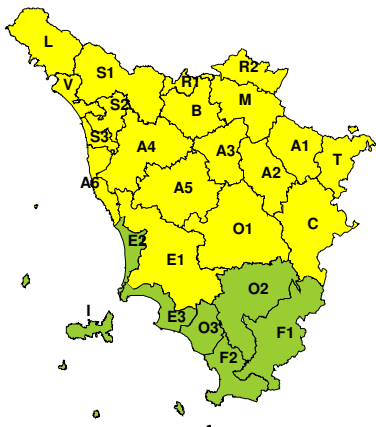


Mercoledì, 03 Giugno 2026

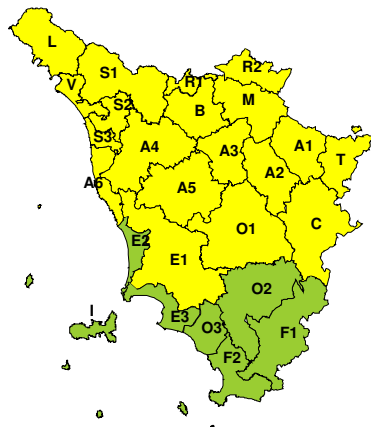


## TEMPORALI FORTI CON RISCHIO IDROGEOLOGICO-IDRAULICO RETICOLO MINORE

Martedì, 02 Giugno 2026

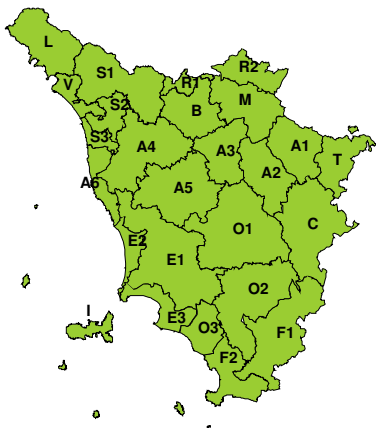


Mercoledì, 03 Giugno 2026



## RISCHIO VENTO

Martedì, 02 Giugno 2026



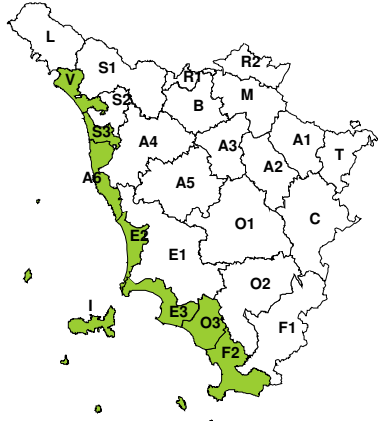
Mercoledì, 03 Giugno 2026



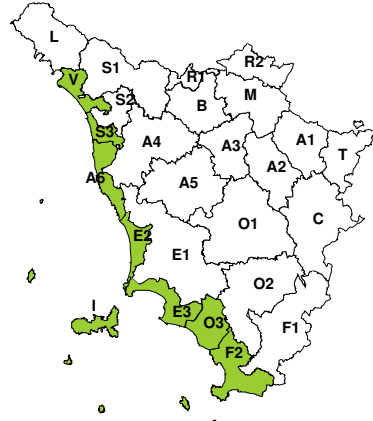


**RISCHIO MAREGGIATE**

**Martedì, 02 Giugno 2026**



**Mercoledì, 03 Giugno 2026**



**RISCHIO NEVE**

**Martedì, 02 Giugno 2026**

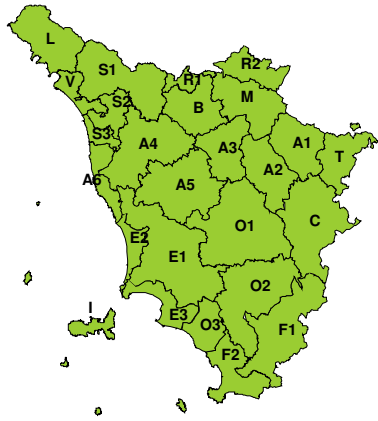


**Mercoledì, 03 Giugno 2026**



**RISCHIO GHIACCIO**

**Martedì, 02 Giugno 2026**



**Mercoledì, 03 Giugno 2026**

