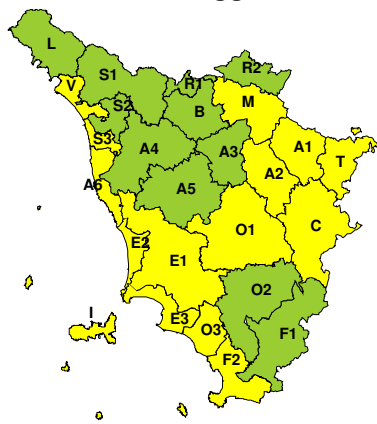
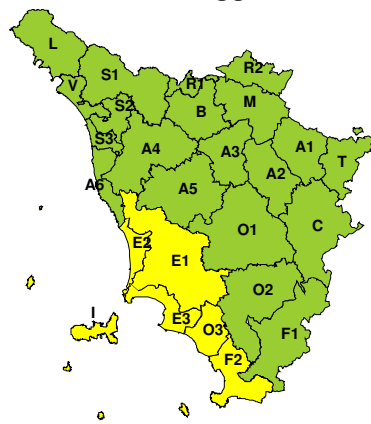




À

BOLLETTINO DI VALUTAZIONE DELLE CRITICITÀEmissione di **Giovedì, 22 Maggio 2025**, ore 12.35**Giovedì, 22 Maggio 2025****Venerdì, 23 Maggio 2025****AREE INTERESSATE:**

- | | | |
|--|--|--|
| <ul style="list-style-type: none"> ■ A1-Arno-Casentino ■ A2-Arno-Valdarno Sup. A3-Arno-Firenze A4-Valdarno Inf. A5-Valdelsa-Valdera ■ A6-Arno-Costa B-Bisenzio e Ombr. Pt ■ C-Valdichiana ■ E1-Etruria | <ul style="list-style-type: none"> ■ E2-Etruria-Costa Nord ■ E3-Etruria-Costa Sud F1-Fiora e Alb. ■ F2-Fiora e Alb.-Costa e G ■ I-Isole L-Lunigiana ■ M-Mugello-Val di Sieve ■ O1-Ombr. Gr-Alto O2-Ombr. Gr-Medio | <ul style="list-style-type: none"> ■ O3-Ombr. Gr-Costa R1-Reno R2-Romagna-Toscana S1-Serchio-Garf.-Lima S2-Serchio-Lucca ■ S3-Serchio-Costa ■ T-Valtiberina ■ V-Versilia |
|--|--|--|

Legenda criticità: VERDE, ■ GIALLO, ● ARANCIONE, ▲ ROSSO

PROVINCE INTERESSATE: AREZZO, FIRENZE, GROSSETO, LIVORNO, LUCCA, MASSA-CARRARA, PISA, SIENA

FENOMENI PREVISTI

permangono sia oggi, giovedì, che domani, condizioni di instabilità.

PIOGGIA: oggi, giovedì, rovesci e temporali, più frequenti sulle zone interne centro-settentrionali. Cumulati medi fino a 10-15 mm sul nord-ovest, sulle zone interne centro-settentrionali e in prossimità dell'Amiata; cumulati massimi fino a 40-60 mm (intensità oraria fino a 20-30 mm/h) in particolare tra le province di Firenze, Siena e Arezzo e fino a 20-30 mm altrove sul resto delle zone interne. Domani, venerdì, possibili precipitazioni isolate-sparse, localmente a carattere di rovescio o temporale, più probabili sulle zone occidentali della regione. Cumulati medi non significativi e massimi fino a 20-30 mm/h (intensità oraria fino a 20-30 mm/h).

TEMPORALI: oggi, giovedì, instabile con possibilità di temporali in particolare nel pomeriggio-sera, più probabili sulle zone interne centro-settentrionali. Possibili forti colpi di vento e grandinate. Domani, venerdì, possibili isolati temporali, più probabili sulle zone occidentali e meno probabili sull'Appennino. Possibili forti colpi di vento e grandinate.

VENTO: oggi, giovedì, venti di Libeccio con raffiche fino a 60-80 km/h su costa e Arcipelago settentrionale; fino a 70-80 km/h sull'Appennino. Fino a 40-60 km/h altrove. Domani venti di Grecale con raffiche fino a 30-50 km/h sul Valdarno Medio e Inferiore, Valdera, Valdelsa e Val di Pesa.

MARE: oggi, giovedì, mari fino a localmente agitati a nord di Capraia; molto mossi altrove. Domani, venerdì, moto ondosso in attenuazione, ma, fino alle prime ore della mattina, mare molto mosso a nord di Capraia, sul litorale centro-settentrionale e Argentario.

DESCRIZIONE DELLE CRITICITÀ PREVISTE:

Sulla base delle previsioni meteorologiche odierne e delle valutazioni dei possibili effetti al suolo effettuate, si prefigurano



i seguenti scenari di criticità:

ZONE DI ALLERTA	RISCHIO	TEMPI	CRITICITA'
A1, A2, C, M, O1 T	IDROGEOLOGICO IDRAULICO RETICOLO MINORE	dalle ore 13.00 Giovedì, 22 Maggio 2025 alle ore 23.59 Giovedì, 22 Maggio 2025	GIALLO
E1, E2, E3, F2, I O3	IDROGEOLOGICO IDRAULICO RETICOLO MINORE	dalle ore 21.00 Giovedì, 22 Maggio 2025 alle ore 08.00 Venerdì, 23 Maggio 2025	GIALLO
A6, I, S3, V	MAREGGIATE	dalle ore 15.00 Giovedì, 22 Maggio 2025 alle ore 23.59 Giovedì, 22 Maggio 2025	GIALLO
A1, A2, C, M, O1 T	TEMPORALI FORTI	dalle ore 13.00 Giovedì, 22 Maggio 2025 alle ore 23.59 Giovedì, 22 Maggio 2025	GIALLO
E1, E2, E3, F2, I O3	TEMPORALI FORTI	dalle ore 21.00 Giovedì, 22 Maggio 2025 alle ore 08.00 Venerdì, 23 Maggio 2025	GIALLO



DESCRIZIONE DEGLI SCENARI DI EVENTO PREVISTI

IDROGEOLOGICO

IDRAULICO RETICOLO MINORE

Criticità Giallo: Possibilità di innesco di frane superficiali/colate rapide di detriti o fango in bacini di dimensioni limitate e ruscellamenti superficiali anche con trasporto di materiale con conseguenti possibili danni localizzati alle infrastrutture, edifici e attività agricole, cantieri, insediamenti civili e industriali esposti; possibile innalzamento dei livelli idrometrici dei corsi d'acqua minori, con inondazioni delle aree limitrofe, anche per effetto di criticità locali (tombature, restringimenti, occlusioni delle luci dei ponti, ecc); possibile scorrimento superficiale delle acque nelle strade con fenomeni di rigurgito dei sistemi di smaltimento delle acque piovane e con possibile tracimazione e coinvolgimento delle aree urbane depresse, dei locali interrati e di quelli posti a pian terreno lungo le vie potenzialmente interessate da deflussi idrici; possibili temporanee interruzioni della rete stradale e/o ferroviaria in prossimità di impluvi, canali, zone depresse (sottopassi, tunnel, avvallamenti stradali, etc.) e a valle di porzioni di versante interessate da fenomeni franosi; possibili limitati danni alle opere idrauliche di difesa delle sponde, alle attività agricole, ai cantieri, agli insediamenti civili e industriali in alveo; possibili criticità connesse a localizzate cadute massi.

MAREGGIATE

Criticità Giallo: Sono possibili fenomeni occasionalmente pericolosi per l'incolumità delle persone, in grado di causare disagi e danni a carattere locale.

Sono possibili localizzati e temporanei problemi ai tratti stradali a ridosso della battigia con localizzate interruzioni della viabilità. Sono possibili problemi o danneggiamenti agli stabilimenti balneari e alle attività marittime. Sono possibili ritardi nei collegamenti marittimi. Si possono verificare situazioni di locale pericolo per la balneazione, per la navigazione da diporto e per le attività sportive.

TEMPORALI FORTI

Criticità Giallo: In uno scenario caratterizzato da elevata incertezza previsionale, saranno possibili fenomeni intensi occasionalmente pericolosi per l'incolumità delle persone e in grado di causare disagi e danni a carattere locale. Saranno possibili gli effetti riconducibili al rischio **idrogeologico-idraulico reticolo minore**, che potrebbero verificarsi in maniera repentina ed improvvisa.

A causa delle violente raffiche di **vento**, saranno possibili ulteriori effetti tra cui ad esempio, rottura di rami e/o caduta di alberi, caduta di tegole, danni alle strutture provvisorie e/o agli edifici, abbattimento di pali, segnaletica e impalcature, trasporto di materiale, disagi e/o interruzione della viabilità e danneggiamenti alle reti di distribuzione di servizi (tra cui telefonia ed elettricità) con conseguenti interruzioni.

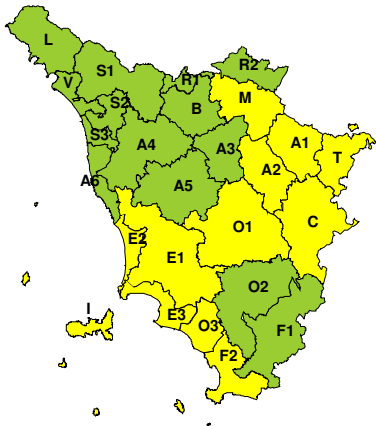
Nel caso in cui si verificano **grandinate** saranno inoltre possibili danni alle colture agricole, alle coperture degli edifici e agli automezzi.

Infine a causa delle **fulminazioni** saranno possibili danneggiamenti agli edifici, alberi e alle reti di distribuzione di servizi (tra cui telefonia ed elettricità) e eventualmente l'innesco di incendi in aree boschive.

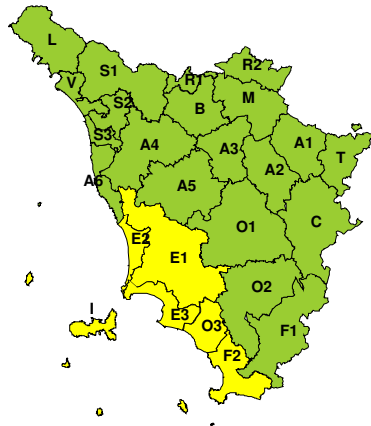


RISCHIO IDROGEOLOGICO-IDRAULICO RETICOLO MINORE

Giovedì, 22 Maggio 2025

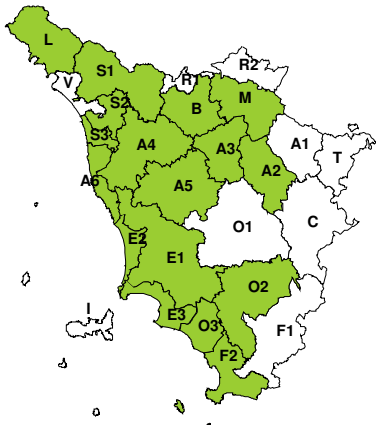


Venerdì, 23 Maggio 2025

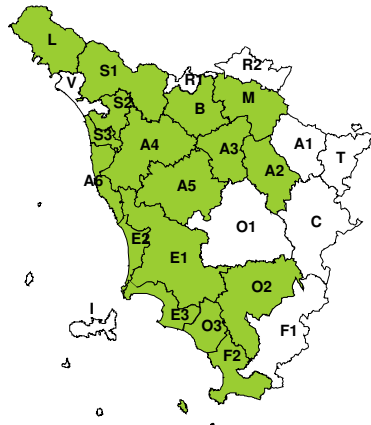


RISCHIO IDRAULICO RETICOLO PRINCIPALE

Giovedì, 22 Maggio 2025

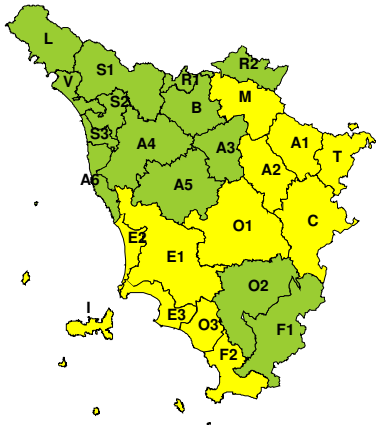


Venerdì, 23 Maggio 2025

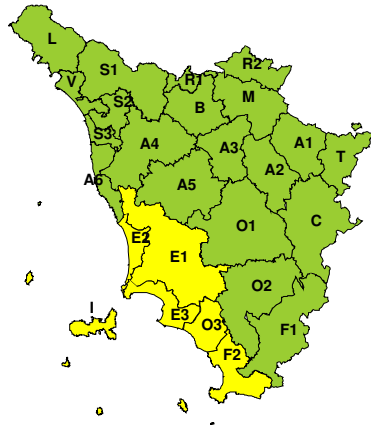


RISCHIO TEMPORALI FORTI

Giovedì, 22 Maggio 2025



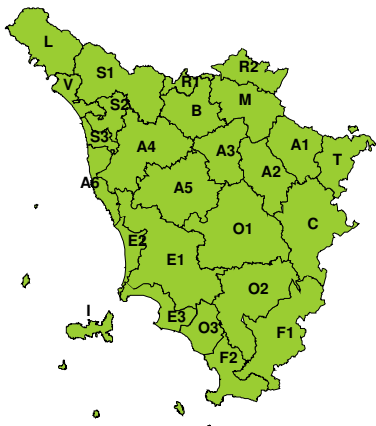
Venerdì, 23 Maggio 2025





RISCHIO VENTO

Giovedì, 22 Maggio 2025

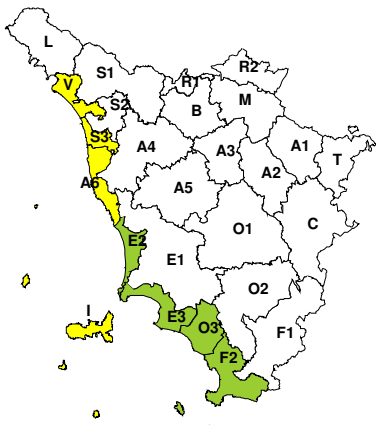


Venerdì, 23 Maggio 2025

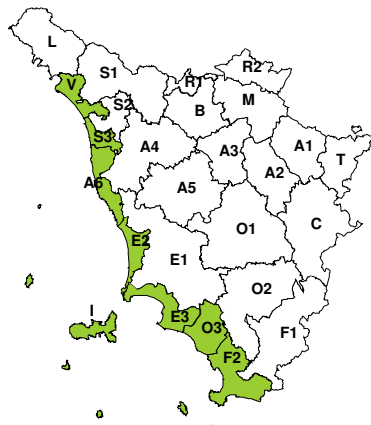


RISCHIO MAREGGIATE

Giovedì, 22 Maggio 2025



Venerdì, 23 Maggio 2025



RISCHIO NEVE

Giovedì, 22 Maggio 2025



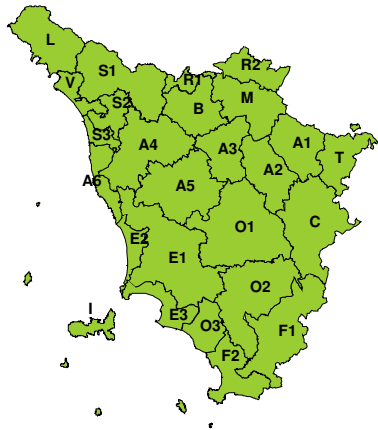
Venerdì, 23 Maggio 2025





RISCHIO GHIACCIO

Giovedì, 22 Maggio 2025



Venerdì, 23 Maggio 2025

