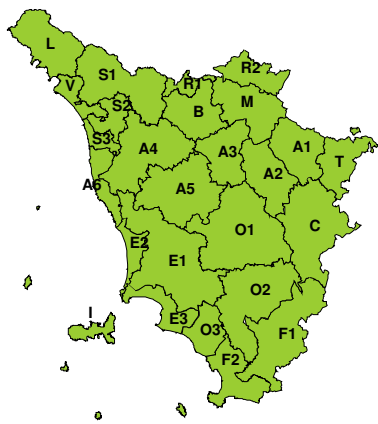
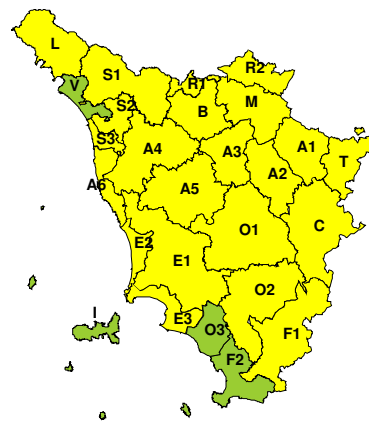


**BOLLETTINO DI VALUTAZIONE DELLE CRITICITÀ**Emissione di **Giovedì, 11 Febbraio 2021**, ore 13.04

Giovedì, 11 Febbraio 2021



Venerdì, 12 Febbraio 2021

**AREE INTERESSATE:**

- |   |   |  |
|---|---|--|
| <ul style="list-style-type: none"> <li>■ A1-Arno-Casentino</li> <li>■ A2-Arno-Valdarno Sup.</li> <li>■ A3-Arno-Firenze</li> <li>■ A4-Valdarno Inf.</li> <li>■ A5-Valdelsa-Valdera</li> <li>■ A6-Arno-Costa</li> <li>■ B-Bisenzio e Ombr. Pt</li> <li>■ C-Valdichiana</li> <li>■ E1-Etruria</li> </ul> | <ul style="list-style-type: none"> <li>■ E2-Etruria-Costa Nord</li> <li>■ E3-Etruria-Costa Sud</li> <li>■ F1-Fiora e Alb.</li> <li>F2-Fiora e Alb.-Costa e G I-Isole</li> <li>■ L-Lunigiana</li> <li>■ M-Mugello-Val di Sieve</li> <li>■ O1-Ombr. Gr-Alto</li> <li>■ O2-Ombr. Gr-Medio</li> </ul> | <ul style="list-style-type: none"> <li>O3-Ombr. Gr-Costa</li> <li>■ R1-Reno</li> <li>■ R2-Romagna-Toscana</li> <li>■ S1-Serchio-Garf.-Lima</li> <li>■ S2-Serchio-Lucca</li> <li>■ S3-Serchio-Costa</li> <li>■ T-Valtiberina</li> <li>V-Versilia</li> </ul> |
|---|---|--|

**Legenda criticità:** VERDE, ■ GIALLO, ● ARANCIONE, ▲ ROSSO

**PROVINCE INTERESSATE:** AREZZO, FIRENZE, GROSSETO, LIVORNO, LUCCA, MASSA-CARRARA, PISA, PISTOIA, PRATO, SIENA

**FENOMENI PREVISTI**

Oggi, giovedì, condizioni di stabilità prevalente. Domani, venerdì, è atteso l'ingresso di masse d'aria fredda di origine continentale cui si assoceranno, dal tardo pomeriggio-sera, nevicate sparse fino a bassa quota, in particolare sui settori appenninici e centro-meridionali.

**VENTO:** oggi venti in rotazione a NE in serata con raffiche fino a 40-50 km/h. Domani, venerdì, venti di Grecale (NE) in rinforzo con forti raffiche allo sbocco delle valli e sulla costa centrale.

**NEVE:** domani, venerdì, deboli nevicate sparse dal tardo pomeriggio in intensificazione in serata. Neve inizialmente a quote collinari nelle zone interne e appenniniche (200-400 metri), a quote di montagna sull'Amiata (oltre i 600 metri). In serata quota neve in abbassamento fino a quote pianeggianti (0-200 metri) su tutte le zone interne ad eccezione del grossetano (quote collinari). Accumuli attesi: intorno ai 5-10 cm a quote di collina e montagna, o localmente superiori sulle province di Arezzo, Siena, entroterra grossetano e versanti orientali dell'Appennino. Intorno ai 2 cm in pianura. **Relativamente alla criticità per neve non è escluso che domani, alla luce delle uscite dei modelli, possa essere innalzato il livello di criticità ad arancione in alcune zone.**

**DESCRIZIONE DELLE CRITICITÀ PREVISTE:**

Sulla base delle previsioni meteorologiche odierne e delle valutazioni dei possibili effetti al suolo effettuate, si prefigurano i seguenti scenari di criticità:



ZONE DI ALLERTA	RISCHIO	TEMPI	CRITICITÀ
A1, A2, A3, A4, A5 A6, B, C, E1, E2 F1, L, M, O1, O2 R1, R2, S1, S2, S3 T	NEVE	dalle ore 18.00 Venerdì, 12 Febbraio 2021 alle ore 23.59 Venerdì, 12 Febbraio 2021	GIALLO
A3, A4, A5, A6, B E1, E2, E3	VENTO	dalle ore 10.00 Venerdì, 12 Febbraio 2021 alle ore 23.59 Venerdì, 12 Febbraio 2021	GIALLO

## DESCRIZIONE DEGLI SCENARI DI EVENTO PREVISTI

## NEVE

Criticità Giallo: Sono possibili fenomeni occasionalmente pericolosi per l'incolumità delle persone, in grado di causare disagi e danni a carattere locale.

Sono possibili temporanei problemi alla circolazione stradale con interruzioni localizzate della viabilità, ritardi nei collegamenti terrestri, ferroviari ed aerei. Sono possibili localizzati problemi alle reti aeree di comunicazione e di distribuzione di servizi (tra cui telefonia ed elettricità) con temporanei blackout elettrici e telefonici. Sono possibili occasionali cadute di rami e rotture di alberi.

## VENTO

Criticità Giallo: Sono possibili fenomeni occasionalmente pericolosi per l'incolumità delle persone, in grado di causare disagi e danni a carattere locale.

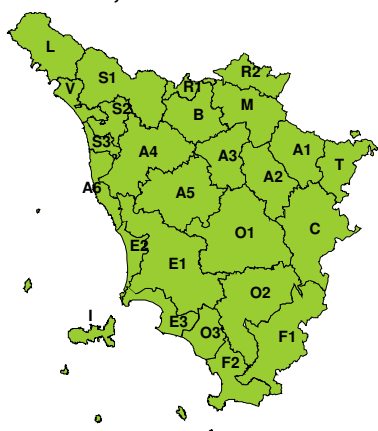
Sono possibili isolate rotture di rami e/o caduta di alberi, caduta di tegole e cornicioni, localizzati danni alle strutture provvisorie, con trasporto di materiale vario.

Sono possibili localizzati problemi alla circolazione stradale in particolare su viadotti e ponti, con temporanee interruzioni della viabilità. Sono possibili occasionali disagi dovuti a ritardi o cancellazioni dei collegamenti terrestri, ferroviari, aerei e marittimi.

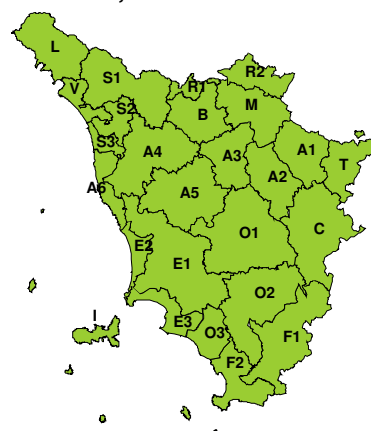
Sono possibili occasionali problemi alle reti di distribuzione di servizi (tra cui telefonia ed elettricità) con temporanee interruzioni dei servizi.

## RISCHIO IDROGEOLOGICO-IDRAULICO RETICOLO MINORE

Giovedì, 11 Febbraio 2021



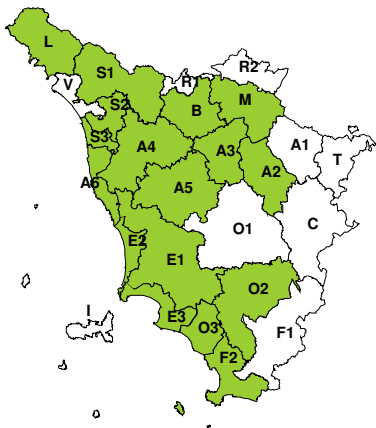
Venerdì, 12 Febbraio 2021



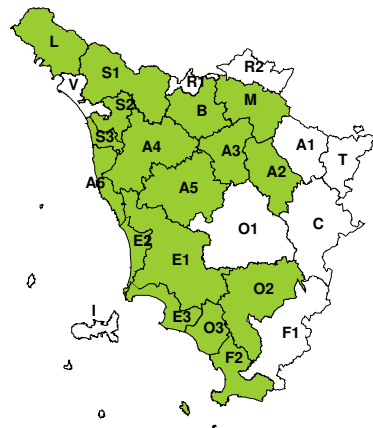


## RISCHIO IDRAULICO RETICOLO PRINCIPALE

Giovedì, 11 Febbraio 2021

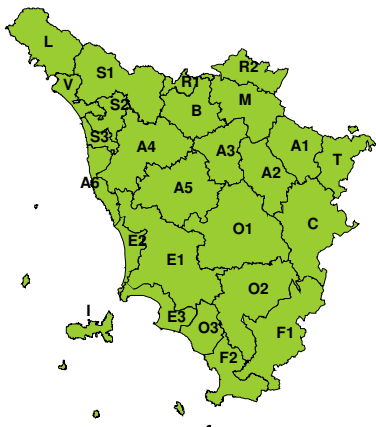


Venerdì, 12 Febbraio 2021



## RISCHIO TEMPORALI FORTI

Giovedì, 11 Febbraio 2021

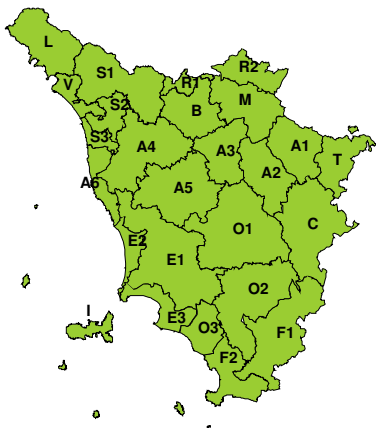


Venerdì, 12 Febbraio 2021

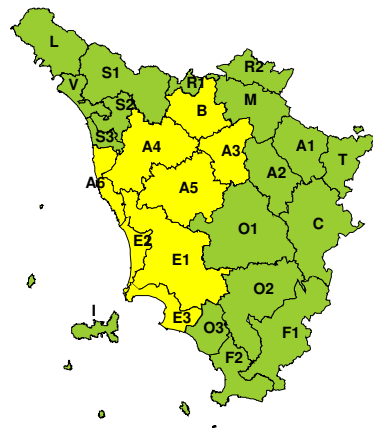


## RISCHIO VENTO

Giovedì, 11 Febbraio 2021



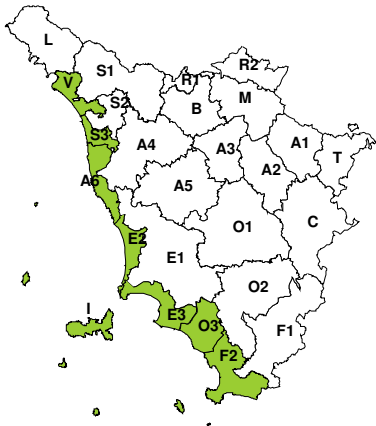
Venerdì, 12 Febbraio 2021



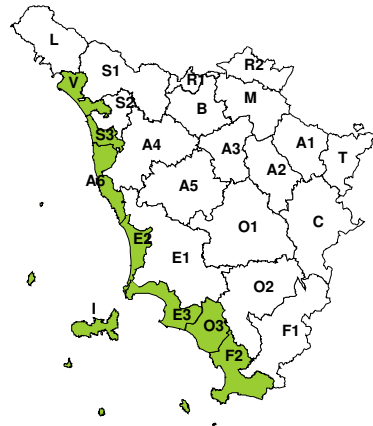


### RISCHIO MAREGGIATE

Giovedì, 11 Febbraio 2021

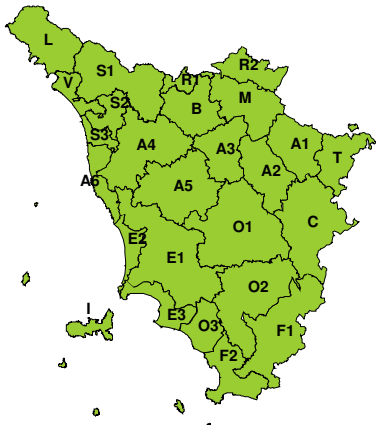


Venerdì, 12 Febbraio 2021

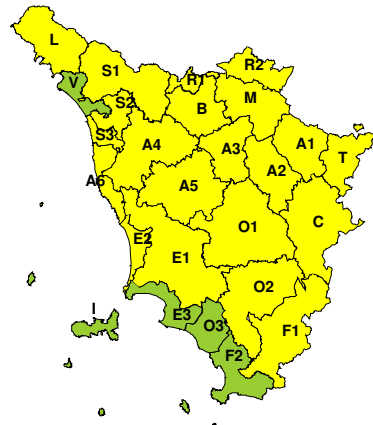


### RISCHIO NEVE

Giovedì, 11 Febbraio 2021

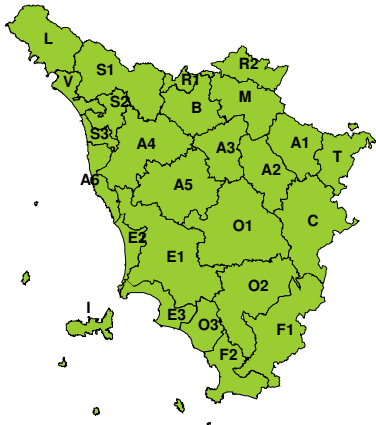


Venerdì, 12 Febbraio 2021



### RISCHIO GHIACCIO

Giovedì, 11 Febbraio 2021



Venerdì, 12 Febbraio 2021

